Инвестиционный паспорт
Копейского городского округа
Челябинской области

Копейск 2023

Оглавление

I. ОБЩИЕ СВЕДЕНИЯ 3
Историческая справка, характеристика города, основные показатели социально-экономического развития 3
Природные ресурсы 3
Экологическая ситуация 6
Основные показатели социально-экономического развития 10
Транспортные развязки 11
Генеральный план города 12
Экономика городского округа 12
Промышленность 12
Сельское хозяйство 15
Инвестиции и строительство 16
Торговля и услуги 17
Бытовые услуги 17
Общественное питание 18
Гостиницы 18
Финансовые учреждения 20
Страхование 20
Финансы и бюджет 22
Инфраструктура городского округа 25
Жилищно-коммунальное хозяйство 30
Социальная сфера 34
Здравоохранение 34
Физическая культура и спорт 36
Образование 38
Дошкольное образование 38
Культура 44
Социальная защита населения 47
II. ИНВЕСТИЦИОННАЯ ПРИВЛЕКАТЕЛЬНОСТЬ ГОРОДА 50
III. КОНКУРЕНТНЫЕ ПРЕИМУЩЕСТВА 57
IV. ОПЕРАТИВНО ОБНОВЛЯЕМАЯ ИНФОРМАЦИЯ 58
Сведения о свободных земельных участках (гринфилд) 58
Сведения о свободных промышленных площадках (браунфилд) 67

I. ОБЩИЕ СВЕДЕНИЯ

Историческая справка, характеристика города, основные показатели социально-экономического развития

Летоисчисление нашего города ведется с 1907 г., но рождение поселения уходит к началу XVIII века, когда на юго-восточных границах государства началось воздвижение линии крепостей. В числе других была построена Челябинская крепость, одновременно с ее строительством образовалось казачье поселение на берегу озера Тугайкуль. Это был пограничный форпост, который нес сторожевую службу.

Годы первых пятилеток отмечены быстрым развитием Челябинских угольных копей, в 1933 г. поселок получил статус города. Копейск стал мощной энергетической базой, за что и назван «кочегаркой Южного Урала».

Со строительством шахт рос город, развивалась социальная сфера. За годы предвоенных пятилеток построено 9 новых школ, учебный комбинат, создана сеть детских и медицинских учреждений.

Во время войны в тылу проходила линия трудового фронта. Уже в первые месяцы войны Государственный Комитет Обороны принял специальное постановление об увеличении добычи угля в Челябинском бассейне и поставил задачу: на шахтах Копейска довести среднесуточную добычу до 12-13 тысяч тонн.

Это требовало поистине героических усилий со стороны копейчан. Все, кто мог добывать уголь, спустились в забой. За годы войны угольщики Копейска добыли 16 млн. тонн угля, внеся тем самым большой вклад в обеспечение бесперебойной работы промышленности Урала.

Сегодня Копейск – 5-й по величине город Челябинской области.

Законом Челябинской области от 28 октября 2004 года № 291-ЗО город Копейск наделен статусом Копейского городского округа с установлением и описанием его границ. Вступил закон в силу с момента публикации в газете «Южноуральская панорама» 30 ноября 2004 года.

Копейск расположен в северо-восточной части Челябинской области и охватывает территорию в 35576,1 гектаров. Тем не менее в 2022 году во исполнение требований Градостроительного кодекса РФ земли Государственного лесного фонда Красноармейского лесничества и часть земель Государственного лесного фонда Еткульского лесничества были включены в границы населенных пунктов г.Копейск и с. Калачево соответственно.

Природные ресурсы

Копейск находится в центральной части Уральского региона, граничит с областным центром, одним из 15 городов - миллионников - г. Челябинск.

Город расположен в экологически чистом районе в окружении лесов и озер - Окружают город 4 озера, еще 3 – на его территории: Курлады, Половинное, Курочкино, Синеглазово, Шелюгино, Третье (Петровское), Четвертое. Озера богаты не только рыбой, в них имеется ценнейшее сырье для сельского хозяйства – сапропель.

На территории Копейского городского округа занято лесами и лесными колками 4982,2 га. Из них лесные площади в границах земель населенных пунктов составляет 2559,2 га в том числе:

2333 га - площади Еткульского ТО Шершневского лесхоза;

195 га - площади Сосновского ТО Шершневского лесхоза;

31,2 га - площади Красноармейского ТО Шершневского лесхоза.

На территории округа расположено 24 городских сквера и 2 городских парка общей площадью 204680,06 м^2. По каждому скверу и парку установлен возрастной, видовой состав зеленых насаждений, выявлены больные и сухие растения, определено точное количество зеленых насаждений, подлежащих санитарной вырубке. По каждому скверу составлен паспорт зеленых насаждений.

Видовой состав деревьев очень разнообразен: в городских парках и скверах произрастает 28 видов деревьев.

В настоящее время на территории муниципального образования «Копейский городской округ» расположены леса, переданные в ведение Еткульского и Шершневского ОГУ лесничеств, на которые зарегистрировано право собственности РФ и, распоряжаться которыми могут специальные уполномоченные органы (названные выше лесничества). Занято лесами 4982,2 га территории округа.

Площадь земель Еткульского лесхоза по г. Копейску по материалам лесоустройства составляет 2323 га, в том числе покрытые лесом земли – 2264 га, площадь земель Шершневского лесхоза по г. Копейску по материалам лесоустройства составляет 195 га, в том числе покрытые лесом земли – 191,3 га. Площадь земельных участков, покрытых лесной растительностью, собственность на которые не разграничена – 200,2 га.

В силу ст. 10 Лесного кодекса РФ городскими считаются леса, находящиеся в пределах городской черты, лесное хозяйство в которых ведут лесохозяйственные предприятия органов местного самоуправления. Однако до сих пор в законодательстве, в том числе и лесном, не решены вопросы, касающиеся механизма реализации норм разграничения государственной собственности на леса. До настоящего времени муниципальное образование «Копейский городской округ» в силу действия объективных причин не зарегистрировало право собственности на лесные угодья, которым впоследствии может быть присвоен статус «городские леса». Таким образом, на территории Копейского городского округа отсутствуют муниципальные лесные угодья.

Рельеф, речная сеть, наличие на территории озер

Рельеф территории городского округа сформировался в результате длительного влияния природных факторов – тектонического движения блоков земной коры и длительного, в течение сотен миллионов лет, размыва и выравнивания территории всего региона Зауралья и Западной Сибири. Территория Копейского городского округа находится в области Зауральского пенеплена (равнины), в краевой зоне Западно - Сибирской низменности.

Поверхность равнины в целом полого наклонена к востоку. Абсолютные отметки высот изменяются от 260 м в районе г. Челябинска (пос. Новосинеглазово), 230 м – в районе поселка Железнодорожный и Кирпичного завода, 200-250 м – в центральной части г. Копейска, до 176-184 м в понижениях рельефа в районе озера Курлады. В центральной зоне городского округа, где расположены все поселки, в результате тектонических движений сформировался протяженный водораздельный увал с пологими, почти незаметными, склонами в сторону понижений, заполненных озерами.

Центральная часть городского округа, в том числе крупные поселки – Горняк, Бажово, Новостройка, находятся на отметках 203-210 м. Более возвышенной является местность в поселках Старокамышинск (225-235 м), Железнодорожный (225-226 м), Кирпичного завода (228-232 м). Наиболее низкими являются поселки Северный Рудник (192-195 м), шахты Северной (195-197 м), Козырево и Вахрушево (199-201 м). Кроме того, после ликвидации шахт и разрезов высвободились обширные территории бывших горных отводов, имеющие нарушенный техногенными процессами рельеф с резкими перепадами между искусственными возвышенностями, равнинами и глубокими карьерами.

Рек, родников, природных ручьев с постоянным водотоком на территории Копейского городского округа нет. Основным гидрологическим элементом рельефа являются озера, приуроченные к крупным понижениям рельефа.

После ликвидации шахт и разреза «Копейский» все карьерные выемки в течение последних лет заполняются водой, образуя технические водоемы, многие из которых используются для массового отдыха и рыбной ловли.

Подземные воды города отличаются не только обильностью, но и многообразием. Запасы питьевой воды в подземных горизонтах дают возможность альтернативного водоснабжения города за счет собственных источников.

Основные полезные ископаемые, другие природные ресурсы

У городского округа существует богатый природный потенциал. Помимо угольных залежей, разработка которых в настоящее время прекращена ввиду экономической нецелесообразности, разведанные залежи песка отличаются не только своими объемами, но и качеством, что позволяет использовать его не только в стройиндустрии, но и для изготовления точной оптики. Диатомитовые глины, залежи которых широко распространены в границах городского округа, используются для изготовления качественного кирпича, из которого построены самые красивые здания не только в Копейске, но и в областном центре, других городах области.

Озера Копейска богаты ценнейшим сырьем для сельскохозяйственного производства – сапропелем.

Отдельные участки недр содержат минеральную воду.

Копейск имеет уникальный ландшафт, который характеризуется неоднородностью территории и включает в себя промышленные, сельскохозяйственные и рекреационные земли, городскую застройку и сельские поселения. Кроме того, после ликвидации шахт и разрезов высвободились обширные территории бывших горных отводов, имеющие нарушенный техногенными процессами рельеф с резкими перепадами между искусственными возвышенностями, равнинами и глубокими карьерами.

Недра города богаты водой питьевого качества, что является хорошей альтернативой для развития водоснабжения за счет подземных источников. Отдельные участки недр содержат минеральную воду с лечебными свойствами.

Недра Копейска содержат уголь и диатомитовые глины высокого качества, пригодные для изготовления отделочного кирпича, песок мелкой фракции, который можно использовать в производстве строительных смесей и оптики.

Климат Копейска носит умеренно-континентальный характер. Повышенная влажность смягчает морозы зимой и повышает температуру в городе на 3-5 градусов по сравнению с прилегающими территориями, а летом понижает её за

счет интенсивного испарения озер, что, кроме того, способствует быстрой очистке атмосферного воздуха от загрязнения. Пониженный рельеф города защищает его от сквозных северных ветров, но не препятствует проникновению южных.

Экологическая ситуация

Экологическая обстановка в Копейске достаточно сложная и обусловлена как техногенными, так и природными факторами. Наличие в 15 километрах на запад от Копейска мегаполиса (г. Челябинск) обеспечивает превышение фоновых загрязнений атмосферы Копейского городского округа по отдельным ингредиентам. Общее количество выбросов загрязняющих веществ в Челябинской области составило 830,9 тыс. тонн.

В 2013 году была закрыта угольная котельная на пос. Бажово, которая давала основной объем выбросов от стационарных источников - 1 тыс. 110 тонн в год. Вместо нее были установлены 3 автоматических газовых миникотельных. За счет чего количество выбросов уменьшилось на 922 тонны, в том числе полностью ликвидированы выбросы пыли, сернистого ангидрида, сажи в количестве 456 тонн.

Свою грязную работу делает и автомобильный выхлоп, а число машин в городе со временем только растет. Вклад автотранспорта в общий объем выбросов загрязняющих веществ в атмосферный воздух в Челябинской области в 2018 году составил 344,5 тыс. тонн. Конечно, по сравнению с Челябинском, экологическую ситуацию Копейска можно считать вполне удовлетворительной.

При среднем пробеге 15 тыс. км в год один автомобиль сжигает 2 тонны топлива и потребляет 30 тонн воздуха, в том числе 4,5 тонны кислорода. При этом в атмосферу выбрасывается 700 кг угарного газа, 400 кг диоксида азота, 230 кг углеводородов. Снижение негативного влияния на окружающую среду от автотранспорта можно достичь за счет выполнения ряда мероприятий. Это переход на экологически чистые виды топлива: газ, бензин класса Евро-4; уменьшение нерегулируемых пешеходных переходов, т.к. примерно 40% выбросов образуется при холостой работе двигателей автомобилей; вывод транзитного автотранспорта за территорию города. С пуском объездной дороги на трассе «Байкал –М51» ситуация значительно стабилизировалась. Центральная часть Копейского городского округа практически полностью освобождения от большегрузных автомобилей.

Стоит учитывать, что Копейск – промышленный город, в черте которого расположено немало заводов. Ситуация осложняется и территориальной близостью к крупному промышленному центру – Челябинску, где в безветренную погоду можно даже увидеть смог. Стоит отметить, что штиль в Копейске наблюдается довольно часто, именно в это время выбросы предприятий накапливаются в непосредственной близости от них.

Особенно сильно обостряется ситуация при наступлении неблагоприятных метеорологических условий (НМУ).

Неблагоприятные метеорологические условия (НМУ) - это совокупность метеоусловий, вызывающих ухудшенное рассеивание выбросов вредных веществ в атмосферной среде и способствующих их накоплению в приземном слое атмосферы. НМУ бывают 1, 2 и 3-й степени, в зависимости от уровня превышения

норм ПДК (предельно допустимых концентраций) в замерах проб атмосферной среды.

Иными словами НМУ - это исключительные ситуации, которые возникают в случае определенных атмосферных явлений - усиленном ветре от источника выбросов по направлению к жилой зоне, приподнятой инверсии над источниками выбросов (температурной инверсии), штилевом слое под источниками выброса с одновременным ветром над ними, туманах.

К основным «поставщикам» загрязняющих веществ в городском округе можно отнести предприятия, в основном, относящиеся к машиностроительной, оборонной, металлургической, химической, строительной и пищевой отраслям

С пуском объездной дороги на трассе «Байкал – М51» ситуация значительно стабилизировалась. Центральная часть Копейского городского округа практически полностью освобождена от большегрузных автомобилей.

Количество предприятий, имеющих сверхнормативные выбросы

Более 340 юридических лиц и индивидуальных предпринимателей ежегодно предоставляют расчеты платы (декларацию) за негативное воздействие на окружающую среду.

Паводковая ситуация

Исторически сложилось, что город Копейск вырос на базе поселков, располагавшихся возле ныне закрытых угольных шахт и разрезов. Изначально предполагалось, что данные поселения должны были существовать ограниченный период времени (не более 15-20 лет). В настоящее время угледобывающие предприятия г. Копейска закрыты как убыточные, но шахтерские поселки в границах муниципального образования «Копейский городской округ» сохранились.

Экологическая проблема подтопления территории Копейского городского и прилегающих территорий грунтовыми и подземными водами в результате их естественного подъема относится к проблеме природного характера.

Для Копейского городского округа характерны следующие причины подтопления:

1) высокий уровень напорных подземных вод, зеркало которых наблюдается на глубине 3-10 метров водораздела, а в пониженных местах на глубине 1 метр и менее от поверхности земли, способствует подтоплению отдельных микрорайонов;

2) особенность геологического строения территории городского округа. Район города Копейска и прилегающих поселков имеет сложное, многоярусное геологическое строение.

Во всех горизонтах, особенно в верхних разрезах, залегают глинистые водоупорные породы. Самым верхним горизонтом в геологическом разрезе, повсеместно распространенном на территории города, являются рыхлые, преимущественно глинистые отложения. Мощность рыхлых водовмещающих отложений не превышает 7-15 метров. Породы не обладают способностью вместить большие запасы подземных вод.

Таким образом, высокая непроницаемость глинистых пород во всем геологическом разрезе препятствует инфильтрации атмосферных осадков в глубокие горизонты, вызывает их застой на поверхности земли в рыхлых поверхностных отложениях, способствует их скоплению в понижениях рельефа;

3) равнинный характер рельефа, отсутствие достаточно крупных уклонов местности не обеспечивает естественный сток атмосферных осадков.

Основным гидрологическим элементом рельефа являются озера, приуроченные к крупным понижениям рельефа. Бугристо-котлованный рельеф аккумулирует в себе весь объем талых вод и атмосферных осадков и практически исключает их поверхностный сток. Сток талых вод и атмосферных осадков в микрорайонах индивидуальной жилой застройки обеспечивается с помощью уличных канав в места естественного понижения рельефа.

Подтопление подработанных территорий происходит неравномерно в зависимости от восстановления уровня грунтовых вод при затоплении горных выработок и рельефа местности. Весь город находится в контуре депрессионной воронки подземных вод.

Большую роль в понижении уровня грунтовых вод, осушения центральной части г. Копейска и близлежащих поселков играла откачка шахтных вод в ходе добычи угля. Водоотведение шахтных вод, в том числе мешающих добыче угля поверхностных вод из озер, ранее организовывалось администрацией шахт в ближайшие водоемы, расположенные за границами городской территории.

С закрытием шахт и угольных разрезов площадь контура депрессионной воронки будет неизменно уменьшаться, усиливаются процессы подтопления местности и связанные с этим деформации рыхлых отложений. Учитывая, что в границах Копейского городского округа отсутствуют действующие естественные водотоки, и местность является практически бессточной, то осложнение поверхности дополнительными понижениями привело к заболачиванию дополнительных территорий.

Наличие и мощность очистных сооружений на крупных предприятиях

Равнинный характер рельефа, отсутствие достаточно крупных уклонов местности не обеспечивает естественный сток атмосферных осадков. Поверхностный сток в период дождей и паводка с территории, прилегающей к сетям бытовой канализации, поступает на очистные сооружения. Общий объем сточных вод при этом возрастает до 65 тыс. куб. метров/сутки. Ввиду глобального перегруза очистных сооружений в среднем в 3 раза, а максимально в 5 раз, очистные сооружения не в состоянии полностью принять поступающий объем сточных вод, поэтому часть стока без очистки по обводным каналам поступает в оз. Курлады. Большая часть сточных вод, прошедших полный цикл очистки, смешивается с недостаточно очищенными талыми водами и происходит вторичное загрязнение сточных вод. Перегрузка очистных сооружений канализации на озере Курлады приводит к постепенному изменению флоры и фауны озера.

На данном основании эффективность очистки сточных вод не соответствует проектным показателям в 6 раз, а нормативным - в 42 раза. Кроме того, на территории городского округа не подключено к централизованной системе канализации 635 жилых домов, которых проживает более 8 тыс. чел., и 70 юридических лиц.

Достижение нормативных требований по качеству очищенных сточных вод при существующей схеме очистки невозможно.

Решением данной проблемы может служить кардинальная реконструкция и модернизация городских очистных сооружений на озере Курлады с доведением мощности очистных сооружений до 75 тыс. м3 в сутки (по генеральному плану – до 40 тыс. м3/сутки).

Система сбора и утилизации твердых коммунальных отходов

Для создания эффективной системы обращения с отходами производства и потребления на территории Копейского городского округа разработаны и утверждены решениями Собрания депутатов Копейского городского округа нормативные правовые акты, определяющих основные правила и устанавливающие порядок обращения с отходами:

– Правила благоустройства территории Копейского городского округа (решение Собрания депутатов Копейского городского округа от 03.07.2020 № 897-МО);

– Порядок обращения с отходами производства и потребления на территории Копейского городского округа (решение Собрания депутатов Копейского городского округа от 26.10.2011 № 378-МО, с учетом изменений, внесенных решением Собрания депутатов от 27 ноября 2013 г. № 805-МО).

Нормы и требования Порядка обращения с отходами производства и потребления на территории Копейского городского округа (далее – Порядок обращения с отходами) не распространяются на деятельность в сфере обращения с радиоактивными отходами, отходами лечебно-профилактических учреждений и биологическими отходами.

Муниципальное управление деятельностью по обращению с отходами осуществляется на основе следующих принципов:

1) охраны и рационального использования природных ресурсов как необходимых условий для обеспечения благоприятной окружающей среды и экологической безопасности городского населения;

2) сочетания экономических, экологических, социальных и иных интересов в области обращения с отходами на основе градостроительной документации, долгосрочных программ и планов развития в данной сфере;

3) использования методов экономического регулирования деятельности в области обращения с отходами в целях уменьшения количества отходов, степени их опасности и вовлечения их в хозяйственный оборот;

4) организации сбора, вывоза, утилизации и переработки бытовых и промышленных отходов;

5) организации разработки муниципальных правовых актов и инструктивно-методической документации по обращению с отходами на территории городского округа;

6) недопущения образования несанкционированных свалок отходов и захламления территорий;

7) возмещения ущерба за вред, причиненный окружающей среде и здоровью граждан в результате нарушения требований по обращению с отходами;

8) доступности информации в области обращения с отходами.

Сбор и временное хранение твердых коммунальных отходов (далее - ТКО) в жилищном фонде осуществляется в стандартные контейнеры, евроконтейнеры, металлические сборники ТКО.

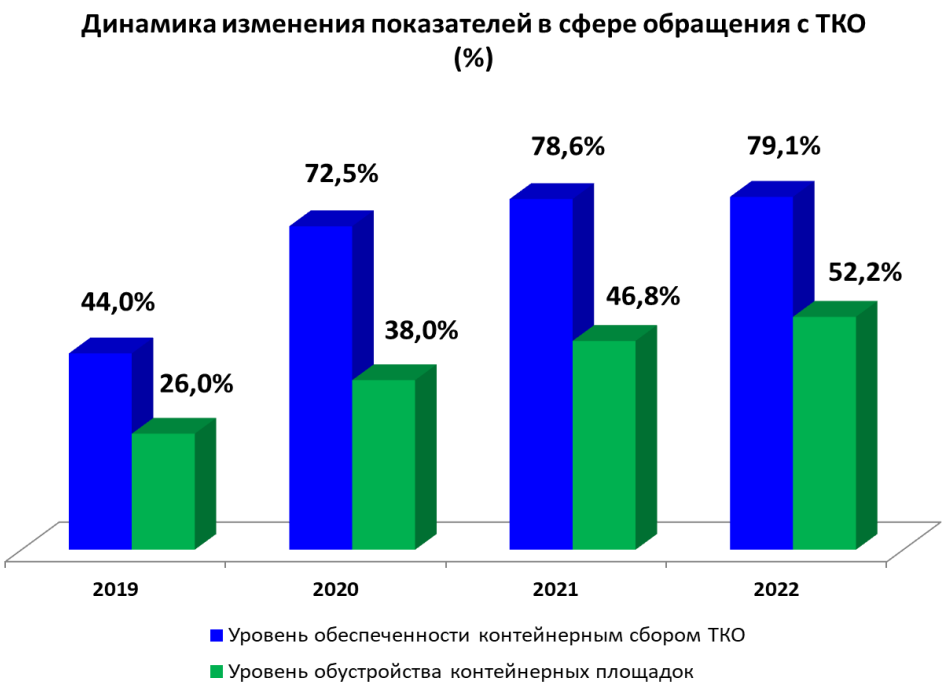

В 2022 году приобретено 12 евро контейнеров и обустроена 41 контейнерная площадка для организации сбора ТКО в микрорайонах индивидуальной жилой застройки. В результате проведенных мероприятий, по итогам 2022 года, уровень обеспеченности контейнерным сбором ТКО составил – 79,08 %, уровень обустройства контейнерных площадок – 52,19 %.

Вместе с тем в городе осталась проблема образования несанкционированных свалок. Общий объем бюджетного финансирования на очистку территории городского округа от захламления в 2022 году составил 19,547 млн. руб. Ликвидировано 147 мест размещения несанкционированных свалок отходов, проведены работы по санитарной очистке территории округа в рамках массовых городских субботников. Общий объем вывезенного мусора составил 25088 м^3 отходов.

Основные показатели социально-экономического развития

№ п/п	Наименование показателя/ год	2018	2019	2020	2021	2022
1.	Численность постоянного населения (на начало года), тыс. чел.	150,34	149,756	148,044	147,074	148,292
2.	Доля города в общеобластной численности населения, %	4,3	4,3	4,3	4,3	4,4
3.	Площадь городской территории, га	35 576,1				
4.	Оборот крупных и средних предприятий, млн руб.	80095,3	91767,2	114090,0	141908,3	162632,3
5.	Объем отгруженных товаров, млн. руб.	29097,9	29431,0	30528,3	36396,1	42536,9
6.	Индекс физического объема произведенной продукции	109,6	94,8	93,3	108,9	105,5

	предприятиями обрабатывающих производств, %					
7.	Инвестиции в основной капитал (по крупным и средним предприятиям) на душу населения, тыс. руб.	2901,9	2769,4	1882,7	2951,4	2995,2
8.	Среднемесячная номинальная начисленная заработная плата работающих в экономике, руб.	34696,1	35232,2	37303,8	39812,4	46349,6
9.	Реальный рост заработной плата с учетом индекса потребительских цен, %	106,5	98,5	101,3	101,7	105,5
10.	Обеспеченность населения жильем (кв.м., приходящихся в среднем на одного жителя)	24,37	24,85	25,11	25,58	25,54
11.	Средний индекс потребительских цен (среднегодовой по области), %	103,48	103,06	104,56	106,66	110,37
12.	Сальдированный финансовый результат крупных и средних предприятий, млн. руб.	6445,0	4122,4	2923,4	1461,8	4446,5

Средняя заработная плата

№ п/п	Показатель/ год	2019	2020	2021	2022
1.	Среднемесячная заработная плата (по крупным и средним предприятиям), рублей,в том числе по основным видам экономической деятельности: - сельское хозяйство - обрабатывающие производства - оптовая и розничная торговля - образование - здравоохранение - культура	35 303,0 * 37 724,0 35 823,4 28 282,7 37 780,3 26 975,6	37 371,4 * 37 387,8 37 795,5 29 470,4 45 199,8 28 164,2	40 052,3 * 40 282,3 44 805,7 32 528,9 42 660,1 30 270,4	46 346,2 * 48 528,9 56 458,3 36 372,8 46 773,4 35 495,1
2.	Среднемесячная заработная плата (в % к среднеобластному уровню)	85,2	85,5	85,0	85,6

*****- статистические данные отсутствуют

Транспортные развязки

Протяженность автомобильных дорог, входящих в улично-дорожную сеть Копейского городского округа составляет 485,5 км, в том числе протяженность автодорог с асфальто-бетонным покрытием – 197,1 км.

Протяженность областных автомобильных дорог общего пользования регионального или межмуниципального значения, проходящих по территории Копейского городского округа Челябинской области составляет 68,97 км.

По территории города проходят федеральная трасса М-5 и железнодорожное сообщение Южно-уральской железной дороги.

Генеральный план города

Решением Собрания депутатов Копейского городского округа № 476-МО от 29.02.2012 (в редакции от 25.05.2022 № 507-МО, от 25.05.2022 № 507-МО) утвержден генеральный план Копейского городского округа.

Правила землепользования и застройки Копейского городского округа утверждены решением Собрания депутатов Копейского городского округа от 19.12.2012 № 639-МО (в редакции от 25.05.2022 № 508-МО).

В соответствии с разработанным проектом внесения изменений в генеральный план и правила землепользования и застройки городского округа предусмотрено увеличение площади функциональных зон: производственной (П1), коммунально-складской (П2), что позволяет сформировать дополнительные площадки для привлечения инвесторов в городской округ.

Экономика городского округа

Промышленность

№ п/п	Показатель	2019	2020	2021	2022
1.	Отгружено товаров собственного производства, выполнено работ и услуг собственными силами по «чистым» видам деятельности по крупным и средним предприятиям (млн. рублей)	29 431,0	30 355,2	36 396,1	42 536,9
	в том числе по основным видам экономической деятельности: – обрабатывающие производства – обеспечение электрической энергией, газом и паром; кондиционирование воздуха	19 729,2 1 106,3	18 400,7 1 058,4	22 209,0 1 033,7	27 856,3 1 297,5
2.	Индекс промышленного производства, %	94,8	93,3	108,9	105,5

В структуре производства максимальная доля (почти 61%) приходится на обрабатывающее производство.

К основным отраслям обрабатывающей промышленности относятся:

- металлургическое производство и производство готовых металлических изделий;
- производство машин и оборудования;
- производство пищевых продуктов;
- производство прочих неметаллических продуктов;
- производство пластмассовых изделий.

К крупным промышленным предприятиям городского округа относятся:

АО «Копейский машиностроительный завод» - крупнейшее предприятие России по производству горно-шахтного оборудования.

В настоящее время завод производит горнопроходческие комбайновые комплексы, проходческо-очистные комбайны, погрузочные, буропогрузочные и врубовые машины, шахтные самоходные вагоны, обогатительное оборудование, контейнерный транспорт, навесное грунторезное оборудование для коммунального хозяйства и строительства.

Предприятие гарантирует своим клиентам своевременную поставку продукции, постоянно улучшая ее качество.

Особое внимание на предприятии уделяется сервисному обслуживанию эксплуатируемой потребителями техники. Специалисты завода оказывают техническую помощь при монтаже и запуске в эксплуатацию нового оборудования, проводят обучение машинистов горных машин и персонала ремонтных служб. В целом ряде регионов созданы представительства завода и консигнационные склады запасных частей.

Завод твердо стоит на пути стабильного развития.

АО «Завод Пластмасс» успешно трудится в составе оборонно-промышленного комплекса страны.

Сегодня предприятие успешно сочетает в своей структуре выпуск продукции, как военного, так и промышленного назначения.

Специализация завода - производство боеприпасов к корабельным боевым орудиям, танковым пушкам, полевым артиллерийским пушкам и установкам калибров 76-152 мм и некоторым видам авиационных средств поражений.

Одно из ведущих предприятий по производству промышленных взрывчатых веществ, в том числе с использованием продуктов, полученных после утилизации изделий военного назначения. В их расснаряжении применяются уникальные безопасные, ресурсосберегающие и экологически безвредные технологии, что позволяет высвободить ценное вторичное сырье, продукты и материалы.

Кроме того, завод является единственным производителем классических промышленных взрывчатых веществ на Южном Урале, применяемых в горнодобывающей промышленности и в других отраслях народного хозяйства.

Производим водосодержащие эмульсионные взрывчатые вещества – эмульсены. Одно из развивающихся направлений работы завода – получение наноалмазной шихты в условиях контролируемого взрыва для производства ультрадисперсных и поликристаллических наноалмазов.

ЗАО «Соединительные Отводы Трубопроводов» - предприятие входит в бизнес-направление «Магистральное оборудование» группы компаний «Римера».

Группа компаний «Римера» — основной дивизион «ЧТПЗ», промышленной группы металлургического комплекса России и крупнейшего производителя трубной продукции. ГК «Римера» объединяет предприятия, специализирующиеся на производстве оборудования и оказании сервисных услуг для предприятий ТЭКа.

«СОТ» ведущее предприятие-производитель комплектующих для строительства трубопроводов, лидер среди российских компаний по производству горячегнутых отводов диаметром от 219 до 1420 мм. Детали производства завода «СОТ» (гнутые и горячегнутые отводы, тройники и трубные узлы любой сложности и конфигурации) предназначены для выполнения поворотов

магистральных трубопроводов, технологических обвязок насосных и компрессорных станций и других объектов нефтяной и газовой промышленности.

Детали производства завода (гнутые и горячегнутые отводы, стальные трубы и фитинги, отводы, тройники, трубные узлы, изоляция, штампосварные тройники, повороты магистральных трубопроводов, технологические обвязки насосных и компрессорных станций) предназначены для выполнения поворотов магистральных трубопроводов, технологических обвязок насосных и компрессорных станций и других объектов нефтяной и газовой промышленности.

На сегодняшний день ЗАО «Соединительные Отводы Трубопроводов» является активно развивающимся производителем и поставщиком деталей для строительства трубопроводов; на предприятии реализуются программы по модернизации оборудования и совершенствуются методы производства продукции.

ООО «Копейский завод изоляции труб» построен на территории Копейского городского округа после принятия соответствующего решения руководством ОАО «Газпром».

Завод занимается выпуском продукции 3-х направлений: изоляция труб, восстановление труб, бывших в употреблении и изготовление гнутых отводов.

Продукция завода применяется при строительстве магистральных и подземных нефтегазопроводов, трубопроводов систем теплоснабжения и водоснабжения.

Вся продукция ООО «Копейский завод изоляции труб» сертифицирована в соответствии с ГОСТ ISO 9001-2011 и СТО Газпром 9001-2012. Предприятие имеет сертификат СДС ИНТЕРГАЗСЕРТ, подтверждающий соответствие системы менеджмента качества требованиям стандарта СТО Газпром.

ОАО «Интерпак» - динамично развивающееся предприятие по выпуску промышленной упаковки: мягких контейнеров для сыпучих грузов и полиэтиленовой пленки, технические ткани, ленты, нити.

ООО ПТК «Союз-Полимер» - успешно развивающаяся производственная компания с многолетним опытом работы на российском рынке полиэтиленовой упаковки, выпускающая упаковку под широкий набор областей применения с гарантией качества на любой вид продукции.

ООО «Копейский пластик» - предприятие входит в состав группы компаний «Пластиком», специализируясь на изготовлении полиэтиленовой пленки (вакуумные пакеты, термолиды, барьерные пленки, пакеты, пленки ламинированные, экструзионные пленки. Сотрудничает предприятиями России, СНГ и странами близнего зарубежья.

Холдинговая компания «Сигма» - это крупнейший в Уральском округе и Республике Башкортостан агропромышленный комплекс. Основным видом деятельности холдинга является производство и продажа растительных масел и продуктов переработки на территории России, а также стран ближнего и дальнего зарубежья. В состав холдинга входят семь производственных площадок:

– завод по рафинации и дезодорации растительных масел ООО «Сигма» (Челябинская область, г. Копейск) - первая производственная площадка в структуре холдинга. Построен по технологии и с использованием оборудования ALFA LAVAL (Швеция) и SIPA (Италия), на котором в 2007 году компанией запущена уникальная технология серебряной фильтрации растительного масла;

– маслоэкстракционный завод ООО «Чишминский МЭЗ» (республика Башкортостан, п. Чишмы) - завод по выпуску весового нерафинированного и рафинированного дезодорированного масла и продуктов переработки на основе семян подсолнечника.

Производимое на Чишминском маслоэкстракционном заводе растительное масло направляется партнерам компании для производства маргарина, майонеза, а также для выпуска бутилированного подсолнечного масла внутри холдинга;

– Сургутский комбикормовый завод (Самарская область, Сергиевский район, п. Сургут) вошел структуру холдинга в 2010 году. Специализируется на приемке, подработке и хранении семян подсолнечника и зерна. Мощности по единовременному хранению семян подсолнечника составляют 30 000 тонн;

– маслоэкстракционный завод «Элеватор» (республика Башкортостан, г. о. г. Кумертау) - третий крупный завод, входящий в состав холдинга. ООО «Элеватор» прочно укрепил позиции компании на рынке растительного масла. Производственная площадка позволила нарастить мощности и увеличить объемы переработки семян подсолнечника;

– Платовский элеватор (Оренбургская область). Вошел в структуру в 2016 году. Это относительно «молодая» площадка ГК «Сигма», цель которого хранение семян подсолнечника. На сегодняшний день предприятие превратилось в работающее в полную силу обособленное подразделение Платовского элеватора. Предприятие располагается на площади 7 гектаров, Принимает на хранение семена подсолнечника, производит их первичную обработку, пригодную дя отправки на маслоэкстракционный завод. На предприятии завершены монтажные работы по установке дополнительных резервуаров для хранения семян подсолнечника. Объем по хранению подсолнечника — 35 000 тонн единовременно;

– Комплекс по хранению зерна Шарлыкский (пос. Приветливый, Оренбургская область) - предприятие ведет активную приемку и хранение семян подсолнечника. Также на элеваторе ведутся монтажные работы по установке дополнительных резервуаров для хранения семян подсолнечника. Плановый объем по хранению подсолнечника - 35 000 тонн единовременно;

– Элеватор «Саракташ» - Расположен в Оренбургской области, в поселке Саракташ. Дополнительная площадка для сбора и хранения семян подсолнечника для нужд ГК «Сигма»;

– Элеватор «Хлебная База 39» (Благовещенский район, Алтайский край) - предприятие по приемке и хранению зерна. На сегодняшний день предприятие превратилось в работающее в полную силу обособленное подразделение Платовского элеватора. Предприятие располагается на площади 7 гектаров, Принимает на хранение семена подсолнечника, производит их первичную обработку, пригодную для отправки на маслоэкстракционный завод. На предприятии завершены монтажные работы по установке дополнительных резервуаров для хранения семян подсолнечника. Объем по хранению подсолнечника — 35 000 тонн единовременно.

Сельское хозяйство

Сельское хозяйство представлено в городском округе одним крупным предприятием АО «Птицефабрика «Челябинская» и 8 фермерскими хозяйствами.

В рейтинге отраслевого объединения птицеводов страны АО «Птицефабрика Челябинская» входит в десятку крупнейших птицеводческих предприятий яичного направления России. Основным направлением деятельности является производство, переработка, хранение и реализация сельскохозяйственной продукции.

Основная продукция птицефабрики - высококачественное белое куриное яйцо, полученное от элитной генетически здоровой европейской птицы кросса «ломанн ЛСЛ-классик». А также предприятие занимается производством жидкого пастеризованного яичного меланжа, яичного сухого порошка, сухого корма для собак, продуктов из мяса кур, зерна.

На протяжении всей истории АО «Птицефабрика Челябинская» неоднократно награждалось медалями престижных региональных, российских выставок и конкурсов.

Инвестиции и строительство

№ п/п	Показатель	2019	2020	2021	2022
1.	Инвестиции в основной капитал за счет всех источников финансирования[1], млн. рублей	2 769,4	1 882,7	2 951,4	2 995,2
	Индекс физического объема инвестиций в основной капитал, %	92,5	66,3	157,0	95,4
2.	Объем работ, выполненных по виду деятельности «строительство», млн. рублей	87,0	46,5	49,2	50,9
	в процентах к предыдущему году	121,7	53,4	105,8	103,5
3.	Ввод жилых домов, тыс. кв. м	57,775	34,074	57,880	76,230
	в процентах к предыдущему году	118,5	59,0	167,0	131,7

[1] С 2013 года Челябинскстатом предоставляются данные без учета субъектов малого предпринимательства и объема инвестиций, не наблюдаемых прямыми статистическими методами

Торговля и услуги

Развитие малого предпринимательства является одним из приоритетных направлений работы администрации городского округа. Развитие малого и среднего бизнеса способствует решению социальных проблем (самозанятость населения, создание новых рабочих мест) и экономическому подъему Копейского городского округа.

В настоящее время в Копейске насчитывается 4058 субъектов малого и среднего предпринимательства, в том числе организаций без права юридического лица и индивидуальных предпринимателей 2993.

Доля налогов, уплаченных СМСП, в общем объеме налоговых поступлений в местный бюджет составляет 15,36 %.

В Копейском городском округе с целью координации работ по развитию предпринимательства в администрации городского округа создан информационно-консультационный центр поддержки предпринимательства (ИКЦ).

Основной задачей ИКЦ является создание единой системы своевременного информационного обеспечения малого и среднего предпринимательства и бесплатного информационного консультирования для субъектов малого предпринимательства в городском округе.

Администрация активно взаимодействует с общественными организациями малого бизнеса:

- «Союз предпринимателей малого бизнеса»;
- «Союз промышленников и предпринимателей г. Копейска»;
- местное отделение г. Копейск Челябинского областного отделения «ОПОРА РОССИИ»;
- общественный представитель Уполномоченного по защите прав предпринимателей в Копейском городском округе Челябинской области.

На постоянной основе проводятся заседания общественного координационного Совета по развитию малого среднего предпринимательства и улучшения инвестиционного климата в Копейском городском округе.

Субъектам малого и среднего предпринимательства в рамках реализации муниципальной программы «Развитие субъектов малого и среднего предпринимательства в Копейского городском округе Челябинской области» оказывается финансовая поддержка.

Бытовые услуги

Парикмахерские и косметические услуги

По состоянию на 01.01.2023 в городском округе насчитывается в данной сфере 75 единиц по предоставлению услуг. Салоны по предоставлению парикмахерских и косметических услуг по территории округа расположены равноудаленно друг от друга и сосредоточены как на основных улицах и проспектах города, так и в поселках округа и в спальных районах города.

Предприятия по ремонту и пошиву одежды

По состоянию на 01.01.2023 в городском округе насчитывается в данной сфере 32 единиц по предоставлению услуг. Основными местами расположения

точек по предоставлению данного вида услуг преимущественно являются места организованной торговли, что являются удобным для населения округа.

Услуги фотографии

По состоянию на 01.01.2023 в городском округе насчитывается в данной сфере 4 единицы по предоставлению услуг.

В условиях современных технологий в сфере цифровой техники услуги фотографии претерпевают некоторые сложности, но все же являются востребованной услугой среди горожан.

Ремонт обуви

По состоянию на 01.01.2023 в городском округе насчитывается в данной сфере 22 единицы по предоставлению услуг. Основными местами расположения точек по предоставлению данного вида услуг преимущественно являются места организованной торговли, что являются удобным для населения округа.

Ремонт часов

По состоянию на 01.01.2023 в городском округе насчитывается в данной сфере 3 единицы по предоставлению услуг

Ремонт и изготовление металлоизделий

По состоянию на 01.01.2023 в городском округе насчитывается в данной сфере 7 единиц по предоставлению услуг. Указанные виды услуг предоставляют на территориях промышленных зон и площадок, в отдалении от спальных районов города.

Ремонт и изготовление мебели

По состоянию на 01.01.2023 в городском округе насчитывается в данной сфере 22 единицы по предоставлению услуг.

Компании Копейска, готовы изготовить мебель по индивидуальным заказам и по готовым моделям каталога. Заказать расчет и купить мебель дешево, можно позвонив по телефонам конкретной компании.

Ритуальные услуги

По состоянию на 01.01.2023 в городском округе насчитывается в данной сфере 4 единицы, на 28 рабочих мест.

Ремонт, строительство жилья и других построек

По состоянию на 01.01.2023 в городском округе насчитывается в данной сфере 48 единиц, на 133 рабочих места.

Общественное питание

Представлено 102 заведения с количеством посадочных мест – 8 553.

Крупными ресторанами города являются «Радуга», «Персона», «Солнце». Каждый из указанных заведений отличается своей индивидуальностью, и тем самым удовлетворяют потребности любого жителя города.

Помимо ресторанов осуществляют работу столовые и закусочные разных видов. Рассредоточены по городу равномерно и равноудаленно друг от друга, что создает нормальные условия для работы и конкуренции.

Гостиницы

- *аквацентр «Лагуна»*: расположена в Копейске. К услугам гостей аквапарк, залы-сауны, залы-бассейны, водно-оздоровительные занятия, гостиничный номера.

Копейск, ул. Борьбы, д.30
Тел.: +7 (35139) 7-40-82; 7-40-82; +79000782217;

- *мини-гостиница «Славянка-Копейск»*: Комфортабельная, современная гостиница в центре города располагает номерами эконом-класса, стандартными номерами с двумя кроватями, стандартным номером с одной кроватью, 2-х комнатным номером «Люкс» с одной широкой кроватью и комнатой отдыха. Вне зависимости от выбранного номера, клиенты гостиницы способны воспользоваться феном, холодильником, телевизором, парфюмерией, тапочками, бесплатным Wi-Fi.

Копейск, пр. Славы, д.15, пом. 1
Тел.: +7 (35139) 7-57-61, e-mail: gostinicaslava15@mail.ru
Отдел бронирования: +7 (35139) 7-57-61, 3-88-98;

- *мини-гостиница «Славная»*: расположена в центре Копейска. 10 номеров в формате хостел, размещение по 2,3,4 человека, Wi-Fi. Охраняемая парковка. Можно заказать проживание «Полный пансион» с комплексным питанием. Прачечная. Расчет по картам, наличный расчет, оплата через банк.

г. Копейск, Жданова, 25-А
Тел.: +7 (919) 128-30-18
Отдел бронирования: +7 (919) 128-30-18;

- *мини-гостиница «Уют»*: предлагает своим гостям недорогое комфортабельное размещение в современных номерах класса: стандарт и люкс. Гостиница расположена в административном центре г. Копейска. Расстояние до города Челябинска не займет и 20 минут. В отеле представлены 7 номеров класса стандарт и 5 номеров класса люкс, охраняемая парковка, а так же на территории нашего гостиничного комплекса располагается кафе "Assorti" с приятными ценами и вкусной едой. Номера оборудованы кондиционером и телевизором. В собственной ванной комнате с душем предоставляются бесплатные туалетно-косметические принадлежности. Имеется обеденная зона (стол, стулья, посуда, чайник, микроволновая печи и холодильник). Предоставляются услуги прачечной и горничной.

Копейск, ул. П. Томилова, д.11а
Тел.: +7 (35139) 7-28-04
Отдел бронирования: +7 (35139) 7-28-04;

- *гостиничный комплекс «Уют»*: предлагает своим гостям недорогое комфортабельное размещение в современных номерах класса: стандарт и люкс. Расстояние до города Челябинска не займет и 20 минут. В отеле представлены 10 номеров класса стандарт, охраняемая парковка, а так же на территории нашего гостиничного комплекса располагается бар-кафе «Уют» с приятными ценами и вкусной едой. Имеется дополнительный зал на 50 мест. Номера оборудованы кондиционером и телевизором. В собственной ванной комнате с душем предоставляются бесплатные туалетно-косметические принадлежности. Имеется обеденная зона (стол, стулья, посуда, чайник, микроволновая печи и холодильник). Разрешается размещение с животными. Предоставляются услуги прачечной и горничной.

Копейск, пер. 22 Партсъезда, 15
Тел.: +79227544594;
Отдел бронирования: +79227544594;

➢ *гостиница «Как дома»*: русская парная на дровах. Оплата: расчет можно произвести по картам, наличный расчет, оплата через Интернет.
г. Копейск, ул. Лесопарковая, 1-А
Тел.: +79222305502
Отдел бронирования: +79222305502; +79507362484;

➢ *досуговый комплекс «Очаг Урала»*: 15 уютных номеров разных категорий оборудованы всем необходимым. Расчет по картам, наличный расчет.
г. Копейск, ул. Ермака, 80/1
Тел.: +7 (351) 250-50-30
Отдел бронирования: +7 (351) 250-50-30;

➢ *гостиничный комплекс «Старый город»:* расположен в городе Копейск в 16 км от г. Челябинска. Гостиница предлагает комфортабельные номера, различных дизайнерских решений. Имеются номера эконом-класса семейные, полулюкс и люкс. В каждом номере все необходимое для комфортного отдыха и продуктивной работы.
Копейск, ул. Угольная, д.19
Тел.: +7 (351) 247-35-05;

➢ *гостиница «Санаторий-профилакторий АО «Завод «Пластмасс»:* тихое озеленённое место, современные номера, оснащенные кондиционером, беспроводной доступ в интернет, парковка, TV, услуги прачечной, услуги оздоровительного центра.
Копейск, пос. Советов, д. 8/3
Тел.: +7 (35139) 9-18-49;+7 (351) 369-91-12.

Финансовые учреждения

В городе работает 10 банков (филиалов):

➢ ПАО Уральский банк Сбербанка России (9 отделений)
➢ ПАО «Уральский банк реконструкции и развития»
➢ ПАО Банк «ВТБ»
➢ ПАО «Челябинвестбанк» (3 отделения)
➢ АО «СМП Банк»
➢ ПАО «Совкомбанк» (2 отделения)
➢ ПАО «Челиндбанк» (1 отделение, 1 дополнительный офис)
➢ АО «Почта Банк» (18 отделений)
➢ ПАО «БыстроБанк»
➢ АО КБ «Пойдем»

Страхование

На территории Копейского городского округа осуществляют свою работу страховые компании, предлагающие своим клиентам - физическим и юридическим лицам - самые различные виды страховых программ - от автострахования и страхования жизни, до страхования имущества предприятий и производственных рисков:

➢ страхование предпринимательских рисков;

➢ страхование гражданской ответственности за причинение вреда третьим лицам;

- страхование гражданской ответственности владельцев автотранспортных средств;
- страхование гражданской ответственности за причинение вреда вследствие недостатков товаров, работ, услуг;
- страхование имущества юридических лиц, за исключением транспортных средств и сельскохозяйственного страхования;
- страхование имущества граждан, за исключением транспортных средств;
- страхование грузов;
- сельскохозяйственное страхование (страхование урожая, сельскохозяйственных культур, многолетних насаждений, животных);
- страхование финансовых рисков;
- страхование от несчастных случаев и болезней;
- медицинское страхование.

ПАО СК «Росгосстрах»	пр. Победы, д. 21	8-800-200-09-00 +7-929-238-87-87 +7-922-010-06-71
ООО СК «АльфаСтрахование-ОМС»	ул. Борьбы, д. 12, оф. 7	8-800-555-10-01 +7 (35139) 7-51-11
ООО СМК «Астра-Металл»	ул. Борьбы, д. 12, оф. 4, ул. Борьбы, д. 34	8-800-250-01-60 +7-982-344-00-58 +7-902-613-06-33
Страховая компания ООО «СберСтрахование»	пр. Коммунистический, д. 14а ул. Коммунистическая, д. 28 пер. Тореза, д. 2 ул. Черняховского, д. 23 ул. Сутягина, д. 15 ул. Ленина, д. 30 ул. 22 Партсъезда, д. 5 пр. Победы, д. 30/1 ул. Ленина, д. 25	8-800-555-55-57
ООО Страховая компания «ВИНАСТ ПОЛИС+»	Пр. Победы, д. 17а	+7-951-470-983-99
ООО Страховая компания «КАПИТАЛ ЛАЙФ СТРАХОВАНИЕ ЖИЗНИ»	пр. Коммунистический, д. 26	8-800-200-68-86
ООО СК «ПЕРВЫЙ АГЕНТ»	ул. Элеваторная, д. 11	+7-908-597-78-24
АО Группа страховых компаний «ЮГОРИЯ»	пр. Коммунистический, д. 14а	+7 (351) 220-18-21 +7 -912-778-01-66 8-800-100-82-00
ООО СМК «Ресо-Мед»	ул. Гастелло, д. 1а	8-800-200-92-04 +7 (351) 277-92-35 +7 (35139) 3-65-01
ПАО Страховая акционерная компания «ЭНЕРГОГАРАНТ»	пр. Коммунистический, д. 22	+7 (351) 797-14-97 +7 (35139) 4-21-59
ПАО «АСКО-СТРАХОВАНИЕ»	пр. Коммунистический, д. 31	8-800-2222-734 +7 (35139) 3-44-52, 3-51-48

Страхование плюс	ул. Темника, д. 22а	+7-922-233-20-31
ООО «Страхование Плюс»	пр. Коммунистический, д. 24а	+7-912-749-56-55 +7-902-613-46-76

Финансы и бюджет

Наименование показателя/ год	2018	2019	2020	2021	2022
Доходы бюджета, млн руб.	3901,7	4637,06	5442,30	5909,36	8117,79
Расходы бюджета, млн руб.	3936,6	4610,01	5260,20	5779,69	8275,29
Налоговые доходы бюджета, млн руб.	971,1	992,10	1465,03	1279,32	1503,45
Доля налоговых поступлений в доходах бюджета, %	24,9	21,4	26,93	21,65	18,52

Бюджет Копейского городского округа за 2018 - 2022 годы

Наименование	2018 год		2019 год		2020 год		2021 год		2022 год	
	Бюджет (руб.)	Удельный вес в общей сумме (%)	Бюджет (руб.)	Удельный вес в общей сумме (%)	Бюджет (руб.)	Удельный вес в общей сумме (%)	Бюджет (руб.)	Удельный вес в общей сумме (%)	Бюджет (руб.)	Удельный вес в общей сумме (%)
ДОХОДЫ	***3 901 681,3***	***100***	***4 637 060,4***	***100***	***5 442 264,9***	***100***	***5 909 357,0***	***100***	***8 117 787,0***	***100***
в том числе:										
Собственные (налоговые, неналоговые), всего:	1 111 149,0	28,5	1 117 862,8	24,1	1573 302,3	28,9	1 445 702,6	24,5	1 685 329,6	20,8
в том числе:										
налоговые доходы	971 138,2	87,4	992 102,8	88,7	1 465 028,6	93,1	1 279 317,1	88,5	1 503 445,3	89,2
неналоговые доходы	140 010,8	12,6	125 760,0	11,3	108 273,7	6,9	166 385,5	11,5	181 884,3	10,8
Межбюджетные трансферты	2 790 532,3	71,5	3 519 197,6	75,9	3 868 962,6	71,1	4 463 65,4	75,5	6 432 457,4	79,2

Наименование	2018 год		2019 год		2020 год		2021 год		2022 год	
	Бюджет (руб.)	**Удельный вес в общей сумме (%)**	**Бюджет (руб.)**	**Удельный вес в общей сумме (%)**	**Бюджет (руб.)**	**Удельный вес в общей сумме (%)**	**Бюджет (руб.)**	**Удельный вес в общей сумме (%)**	**Бюджет (руб.)**	**Удельный вес в общей сумме (%)**
РАСХОДЫ - всего, в том числе:	***3936565,2***	***100***	***4 610 012,9***	***100***	***5 260 189,0***	***100***	***5 779 690,3***	***100***	***8 275 293,5***	***100***
общегосударственные вопросы	198552,6	5,0	288 667,1	6,3	227 198,1	4,3	216 708,9	3,7	781 497,7	9,4
национальная безопасность и правоохранительная деятельность	16038,8	0,4	26 469,3	0,6	27 629,0	0,5	18 944,8	0,3	20 496,3	0,2
национальная экономика	94187,7	2,4	210 296,6	4,6	321 392,8	6,1	360 178,6	6,2	361 119,0	4,4
жилищно-коммунальное хозяйство	358530,9	9,1	433 409,2	9,4	655 271,6	12,5	780 241,8	13,5	2 225 687,2	26,9
образование	2087204,7	53,0	2 412 125,1	52,3	2 682 776,5	51,0	2 832 241,3	49	3 415 324,8	41,3
культура	149631,3	3,8	166 362,3	3,6	179 893,0	3,4	194 444	3,4	242 482,2	2,9
физическая культура и спорт	119536	3,0	130 127,7	2,8	178 704,8	3,4	259 656,5	4,5	193 827,0	2,3
социальная политика	908573,3	23,1	939 405,1	20,4	9896 060,3	18,7	1 117 274,4	19,3	1 034 859,3	12,5
обслуживание государственного и муниципального долга	4309,9	0,1	3 150,5	0,1	1 262,9	0,0	0,0	0,0	0,0	0,0
Дефицит (-) / профицит (+)	**-34 883,9**	**-**	**27 047,5**	**-**	**182 075,9**	**-**	**129 666,7**	**-**	**-157 506,6**	

Инфраструктура городского округа

Транспорт

Регулярные перевозки пассажиров и багажа по муниципальным маршрутам в границах городского округа осуществляются автомобильным транспортом.

Регулярные перевозки пассажиров и багажа на территории городского округа осуществляются:

- Муниципальным унитарным предприятием транспортными средствами среднего класса (категория М3);

- индивидуальными предпринимателями транспортными средствами малого класса, имеющими помимо места для водителя, не менее восьми мест для сидения (категория М2).

В 2022 году практически полностью обновлен автобусный парк МУП «Копейское пассажирское автопредприятие». Предприятию приобретены 24 автобуса малой и средней вместимости и 10 автобусов большой вместимости, соответствующих требованиям Челябинской агломерации – экологическому стандарту класса ЕВРО-5.

Для обслуживания транспорта в городском округе действует 10 автозаправочных станций. Автозаправочными станциями транспорт городского округа обеспечен. Техническое обслуживание транспорта обеспечивается существующими станциями технического обслуживания и автосалонами. В сельских населенных пунктах необходимо строительство СТО на 25 постов.

Город, в целом, местами хранения индивидуального легкового транспорта обеспечен.

Развитие транспортной системы городского округа в целях повышения комфортности проживания граждан, обеспечения доступности к социально значимым объектам является приоритетной задачей для органов местного самоуправления городского округа.

Железнодорожный транспорт

На территории городского округа расположены:

1. 3 станции погрузочно-транспортного управления:

1) ст. "Камышное" (456610, г. Копейск, ул. Китайская, тел. (35139) 3-85-76)
2) ст. "Курочкино" (456654, г. Копейск, ул. Федотьева, тел. (35139) 9-76-95)
3) ст. "Обогатительная" (456654, г. Копейск, р.п. Старокамышинск, тел. (35139) 6-65-77) .

2. Филиал Управления материально-технического снабжения и комплектации "Копейский погрузочно-Разгрузочный участок" (456656, г. Копейск, ул. Мечникова, 1а).

Из-за непосредственной близости к областному центру г. Челябинску доступными являются различные направления Южно-Уральской железной дороги и линий воздушного сообщения аэропорта Баландино.

Ближайшие железнодорожные вокзалы и аэропорты

Расстояние между автовокзалом г. Копейска (ул. Сутягина, 7) и аэропортом Баландино составляет около 33 км, это приблизительно 40 минут пути на автомобиле. Схема проезда до аэропорта Баландино указана на рис.

Рис. Схема проезда от автовокзала г. Копейска до аэропорта Баландино

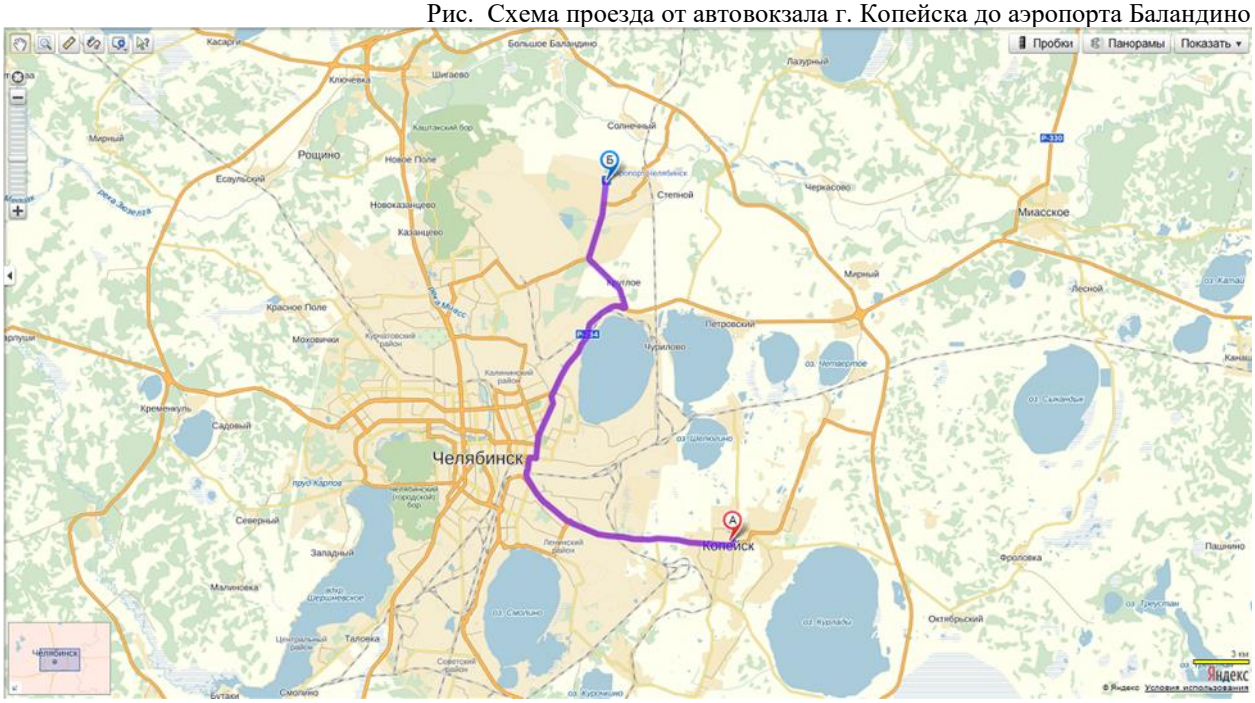

Расстояние между автовокзалом г. Копейска (ул. Сутягина, 7) и железнодорожным вокзалом Челябинска (ст. Челябинск-Главный) составляет 17 км (время в пути на автомобиле около 20 минут). Схема проезда до железнодорожного вокзала г. Челябинска указана на рис.

Рис. Схема проезда до Железнодорожного вокзала (ст. Челябинск–Главный)

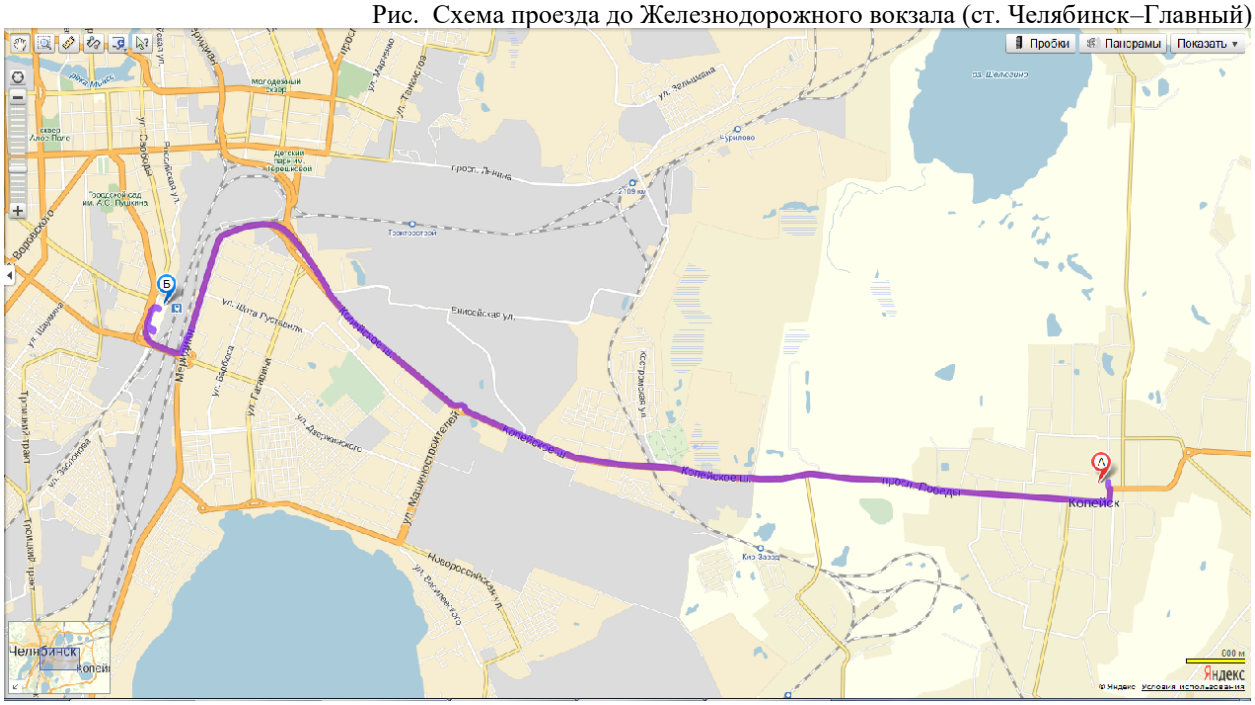

Внешний транспорт

Внешние пассажирские и грузовые перевозки городского округа обслуживаются железнодорожным и автомобильным транспортом.

В настоящее время по территории Копейского городского округа проходят двухпутные электрифицированные участки направлений Челябинск-Курган и Чурилово-Еманжелинск Южно-Уральской железной дороги, а также железнодорожные пути необщего пользования, обслуживающие промышленные предприятия (в том числе ПАО «Челябинскуголь»). На территории муниципального образования расположены железнодорожные станции: Потанино, Козырево, Челябинск-Южный, Кир-Завод.

Железнодорожная магистраль большей частью проходит по незастроенной территории городского округа, селитебные территории пересекает в районе ж.м. Потанино (ст. Потанино) и ж.м. Вахрушево (ст. Козырево).

Город Копейск в настоящее время не имеет связи воздушным транспортом с городами области и страны, перевозки пассажиров и грузов в отдаленные города осуществляются аэропортом г. Челябинска (Баландино). В с. Калачево находится учебный аэродром.

В пределах городского округа проходят внешние автодороги общего пользования федерального, регионального или межмуниципального и местного значения. Общее протяженность автодорог составляет 535,968 км, в том числе автодороги федерального значения 11,798 км, автодороги регионального и межмуниципального значения 68,97 км, автодороги местного значения 455,2 км.

Наиболее важными направлениями являются автомобильные дороги общего пользования федерального значения М-51 «Байкал» Челябинск - Курган и М-36 Челябинск - Троицк.

Автодорога М-51 «Байкал» имеет важное народнохозяйственное значение. Она является единственной автомагистралью, связывающей Западную и Восточную Сибирь, Южный Урал с республикой Башкортостан, с центральной и европейской частью страны. Существующая дорога построена в 1965-1970 гг. по

нормативам III категории с асфальтобетонным покрытием. Ширина земляного полотна 12 м, проезжей части 7-8 м. В пределах рассматриваемого района дорога проходит в северной части городского округа с запада на восток.

По территории округа проходит восточное объездное кольцо г. Челябинск, являющееся областной автодорогой общего пользования регионального значения.

Связь административного центра г. Копейск с населенными пунктами городского округа Синеглазово, Заозерный, Калачево осуществляется с помощью автодороги общего пользования федерального значения М-36 Челябинск-Троицк, автодорог регионального или межмуниципального значения Челябинск - Октябрьское Октябрьского муниципального района и восточного объездного кольца г. Челябинск, а также с помощью автодорог местного значения (автодорога М-36 - Синеглазово, Заозерный - Калачево).

По территории городского округа проходят трассы движения 17 пригородных маршрутов сообщением Копейск-Челябинск.

В настоящее время действует Генеральный план Копейского городского округа, утвержденный решением Собрания депутатов Копейского городского округа № 476-МО от 29.02.2012 (в редакции от 26.08.2020 № 911-МО).

Проектные предложения генплана по развитию автодорожной сети предусматривают осуществление внешних связей по автодорогам федерального и областного значения, внутрирайонных связей - по дорогам местного значения.

Основными принципами, положенными в основу проектируемой сети, являются:

- обеспечение внутрирайонных связей центра со всеми населенными пунктами округа, а также с близлежащими станциями;
- построение дорожной сети с четкой структурой и максимальным использованием существующих дорог;
- строительство автодорожных обходов основных населенных пунктов округа.

Проектом генплана предусматривается создание новых направлений автодорог местного значения в широтном направлении, а именно восточное объездное кольцо «Обход города Челябинска» - Октябрьский, Калачево - автодорога федерального значения М-36 Челябинск - Троицк.

Связь между населенными пунктами внутри округа осуществляется следующими автодорогами:

- восточное объездное кольцо «Обход города Челябинска» осуществляет удобные транспортные связи между г. Копейск, пос. Заозерный, с. Синеглазово;
- автодорога «Челябинск - Октябрьское Октябрьского муниципального района» связывает села Синеглазово и Калачево;
- связь между пос. Заозерный и с. Калачево осуществляется с помощью автодороги местного значения.

Кроме того, автодорога регионального значения восточное объездное кольцо «Обход города Челябинска» служит для пропуска транзитного грузового транспорта, направлена в обход административного центра - г. Копейск, связывает между собой федеральные трассы М-36 Челябинск - Троицк и М-51 «Байкал» Челябинск - Курган.

На расчетный срок генплана существующие внешние автодороги сохраняют свое значение и начертание в плане. Предусматривается реконструкция проезжих частей, соответствующая категориям дорог, а также строительство 29,58 км

внешних автомобильных дорог местного значения с усовершенствованным покрытием.

По основным дорогам общего пользования межмуниципального значения предусматривается устройство асфальтобетонных покрытий проезжих частей и строительство развязок на пересечениях дорог.

По сети местных дорог основными мероприятиями будут - реконструкция и строительство автомобильных дорог общего пользования местного значения.

В связи с усилением дорожной сети, ростом населенных пунктов, увеличением подвижности населения появится необходимость увеличения количества муниципальных маршрутов регулярных перевозок.

Для обеспечения рентабельности перевозок необходимо создание гибкой системы в организации регулярных перевозок и использование подвижного состава малой вместимости.

Улично-дорожная сеть городского округа

Существующая улично-дорожная сеть (далее - УДС) городского округа отражает:

- прямоугольную сеть улиц, членящую застройку на небольшие кварталы;
- характер природного ландшафта: равнинный рельеф, наличие небольших рек, ручьёв, озер.

Разбросанность и разобщенность участков жилой территории привела к увеличению протяженности УДС.

Общая протяженность автомобильных дорог, входящих в улично-дорожную сеть городского округа, составляет 485,6 км, в том числе протяженность автодорог с асфальтобетонным покрытием – 172,0 км.

Главной широтной транспортной магистралью является пр. Победы, соединяющий по Копейскому шоссе город Копейск с городом Челябинск.

Все остальные транспортные магистрали (в силу вытянутости города) в основном, меридионального направления: ул. Борьбы, Ленина, Пестеля, Славы, Мира, автодорога в пос. Железнодорожный и Старокамышинск.

Основные инженерные сооружения: путепровод через железную дорогу, мост через р. Чумляк.

Проектируемая дорожно-транспортная сеть города решена с учетом:

- сложившейся системы улиц;
- планировочной структуры города;
- обеспечения наиболее удобных связей со всеми функциональными зонами и объектами, расположенными в пригородной зоне.

Сформированная система УДС согласно проекта генплана представляет собой:

- трасса главной городской меридиональной магистрали, практически, сохраняется и связывает между собой Троицкий и Курганский тракты, проходит через пос. Октябрьский, по дороге вдоль бывшей шахты «Комсомольская», через пос. Бажово, 2-ой участок, пос. Горняк, пос. Вахрушево (с выходом на Курганский тракт);
- трасса второй городской магистрали меридионального направления проходит через пос. Октябрьский, пос. Старокамышинск с выходом в центр города по ул. Жданова до пересечения с главной широтной магистралью пр. Победы,

далее на пр. Коммунистический, через пос. Потанино с выходом на Курганский тракт;

- главная широтная городская магистраль пр. Победы связывает г. Челябинск с г. Копейск и выходит на новое объездное кольцо;
- на расчетный срок генплана запроектирован участок пр. Победы, связывающий два меридиональных направления;
- общегородские магистрали, представленные улицами Гольца, Лихачева, Борьбы, К. Маркса и пр. Ильича, образуют кольцо в центральной части города;
- районные магистрали, представленные улицами Дзержинского, Талалихина, являются, как бы, радиусами в кольце городских магистралей и обеспечивают развитую связь с ними;
- остальные районные магистрали связывают отдалённые жилые зоны с городскими магистралями.
- предусмотрено строительство новой автодороги с намывом берега озера Шелюгино, связывающей пос. Потанино с г. Челябинск;
- организована пешеходная зона по ул. Ленина на участке от пр. Победы до пр. Ильича.

За расчетный срок в проекте территориального планирования Челябинской агломерации предлагается трасса автодороги «Малое объездное кольцо», участок которой с восточной стороны проходит по территории г. Копейска.

За расчетный период генплана в г. Копейске предлагается строительство 46,14 км улиц с усовершенствованным покрытием, 26,5 км поселковых улиц и дорог, в т.ч. в с. Калачево - 15,9 км, в пос. Заозерный - 10,6 км.

Связь

Территория городского округа полностью охвачена услугами проводной и беспроводной сотовой связи, проводным и мобильным Интернетом. Предоставляются также услуги IP-телефонии.

Основные операторы, предоставляющие услуги связи: «Инсит», «Ростелеком», «Интерсвязь».

Операторы сотовой связи: Билайн, МТС, Tele2, Ростелеком, Мегафон, Yota.

Жилищно-коммунальное хозяйство

Жилищно-коммунальное хозяйство городского округа представляет собой комплекс систем жизнеобеспечения округа. Отрасль жилищно-коммунального хозяйства в настоящее время находится в неудовлетворительном состоянии и требует привлечения значительных инвестиций для модернизации и развития. Качество содержания жилищного фонда и предоставление коммунальных услуг не соответствует потребностям и ожиданиям населения. Основная причина неэффективности жилищно-коммунального хозяйства – высокий уровень износа инженерных сетей.

Инженерная инфраструктура

В настоящее время на территории городского округа участки инженерных сетей и оборудование морально и физически устарели, выработали свой ресурс и подлежат замене. В результате отсутствует возможность для рационального ведения хозяйства.

В Копейском городском округе существует централизованная система водоснабжения, которая представляет собой сложный комплекс инженерных

сооружений и процессов. Хозяйственная деятельность водосбытовых организаций города распространена на территории центра города и его поселки. Протяженность муниципальных сетей водопровода составляет 447,0 км, диаметром от 50 мм до 800 мм. Транспортировка питьевой воды потребителям в жилую застройку, на предприятия и организации округа и источники теплоснабжения осуществляется посредством водопроводных насосных станций.

Неудовлетворительное состояние водопроводных сетей ведет к значительному количеству аварий, в том числе с полным прекращением подачи питьевой воды населению. Для экономии запасов питьевой воды и снижения вторичного загрязнения необходима реконструкция, капитальный ремонт и строительство новых водопроводных сетей.

Не менее важной проблемой водохозяйственного комплекса Копейского городского округа является неудовлетворительное состояние систем водоотведения и очистки стоков. Отведение сточных вод осуществляется по системе городской канализации. На сети имеется ряд станций подкачки. Общая протяженность канализационной сети 247,0 км. Диаметр труб сети - от 100 до 600 мм.

В округе имеются канализационные очистные сооружения в гор. Копейске (приемник стоков – озеро Курлады), в пос. Потанино (приемник стоков – озеро Шелюгино), в пос. Старокамышинск (сброс очищенных стоков производится на поля фильтрации). Состояние водоотводящих систем и очистных сооружений приводит к интенсивному загрязнению почв, грунтовых вод и природных водоемов органическими и поверхностно-активными веществами. Вместе с тем, необходимо отметить, что существующей мощности городских очистных сооружений в настоящее время недостаточно. Городские очистные сооружения канализации на озере Курлады перегружены более чем в 3,5 раза. При проектной мощности очистных сооружений 12 тыс.м3/сутки в период таяния снега нагрузка на них достигает 53 тыс.м3/сутки, в результате чего большая часть сточных вод, прошедших полный цикл очистки, смешивается с недостаточно очищенными талыми водами и происходит вторичное загрязнение сточных вод. Перегрузка очистных сооружений канализации на озере Курлады приводит к постепенному изменению флоры и фауны озера.

Удельный вес водоводов, нуждающихся в замене, в общем протяжении водоводов сети составляет 60,0 %. Следовательно, при высокой аварийности имеют место непроизводительные потери воды (39,5 %) и перерывы в водоснабжении потребителей.

В Копейском городском округе существует централизованная система газоснабжения, которая представляет собой сложный комплекс инженерных сооружений и процессов. Протяженность сетей газоснабжения составляет 552,65 км. Для обеспечения безопасного, безаварийного газоснабжения требуется восстановительный ремонт участков газопроводов высокого и среднего давления, средств электрохимической защиты газопроводов. Газоснабжение осуществляется через магистральные, внутриквартальные сети, от ГРП, ШРП до потребителя. Подача газа Копейского городского округа осуществляется по распределительному газоводу ГРС-2 Челябинск D – 530, 426, 377, 325, 273, 219, 159, 133, 125, 114, 108, 102 мм.

В настоящее время изношенные тепловые сети не способны выполнять свои функции, если давление в них превышает 3,5-4 атм., при повышении давления увеличивается число аварийных ситуаций. При общей протяженности

муниципальных тепловых сетей 168,722 км (в двухтрубном исполнении) 44 км находятся в аварийном состоянии и требуют замены. Анализ существующего состояния котельного хозяйства показывает, что к настоящему времени в силу объективных причин накопился ряд проблем, требующих безотлагательного решения по износу оборудования, вспомогательных инженерных сооружений, внутренних электрических сетей и устаревших технологий на теплоисточниках.

В настоящее время уровень освещенности городского округа более 40 процентов протяженности улиц и дорог ниже норм, предусмотренных СНиП 23-05-95 «Естественное и искусственное освещение», из них одна треть - протяженность магистральных улиц, отнесенных к категории важнейших. Такое положение обусловлено тем, что в наружном освещении города используются светильники, нормативный срок службы которых превышен в два и более раза, а их оптические системы не отвечают современным требованиям.

Система электроснабжения Копейского городского округа структурирована в следующем порядке: электроснабжение муниципальной системы осуществляется на напряжении 0,4кВ от магистральных электрических сетей.

Действующие тарифы для населения по оплате коммунальных услуг регулируются Министерством тарифного регулирования и энергетики Челябинской области. Информация размещена на сайте:
http://www.tarif74.ru/

Размер платы за содержание жилого помещения с 01.11.2022 установлен решением Собрания депутатов Копейского городского округа от 28.09.2022 № 563-МО «О размере платы за содержание жилого помещения

Решение опубликовано на официальном сайте Собрания депутатов Копейского городского округа (http://www.kopeysk-sobranie.ru).

Основные направления реформирования жилищно-коммунального хозяйства (ЖКХ)

ЖКХ в сегодняшнем его состоянии характеризуется низкой инвестиционной привлекательностью. Износ коммунальной инфраструктуры Копейского городского округа составляет более 70%. Планово-предупредительный ремонт сетей и оборудования систем водоснабжения, энергетики для нужд ЖКХ уступил место аварийно-восстановительным работам, единичные затраты на проведение которых в 2,5 - 3 раза выше, чем затраты на плановый ремонт таких же объектов. Большинство аварий на инженерных сетях происходит по причинам их ветхости, поэтому дальнейшее увеличение износа сетей и сооружений приведет к резкому возрастанию аварий, ущерб от которых может значительно превысить затраты на их предотвращение.

Одним из направлений повышения качества жилищно-коммунальных услуг должна стать экономически обоснованная газификация муниципальных жилых домов, перевод частных жилых домов со сжиженного на природный газ, газификация частных жилых домов с целью обеспечения пищеприготовления и отопления, а в ряде случаев - с отказом от централизованного отопления жилых домов.

Проблема высокой энергоёмкости экономики, большие энергетические издержки в жилищно-коммунальном хозяйстве и бюджетном секторе актуальны для России, для Челябинской области и округа. Решение вопросов повышения энергоэффективности предприятий, обеспечение надёжного энергоснабжения потребителей, снижение финансовой нагрузки на бюджет и население за

потребляемые топливно-энергетические ресурсы и воду (ТЭР) имеет приоритетное значение.

Энергосбережение является одним из важнейших аспектов реформирования ЖКХ и направлено на снижение затрат на производство, подачу и потребление ТЭР, где эта проблема стоит особенно остро.

Неоднородность распределения тепловых нагрузок в округе вызывает необходимость проведения анализа складывающейся ситуации в системе теплоснабжения и своевременной разработки технических решений развития тепловых сетей.

Завершение реформы ЖКХ должно обеспечить проведение его технологической и управленческой модернизации с привлечением частного бизнеса и частных инвестиций.

Топливно-энергетическое обеспечение

Общая характеристика топливно-энергетического комплекса Копейского городского округа включает в себя обеспечение функционирования и развития коммунальной инфраструктуры Копейского городского округа.

В настоящее время теплоснабжение жилищно-коммунального сектора Копейского городского округа осуществляется от 46 котельных. Основным видом топлива на котельных является газ, резервное топливо - уголь. Схема теплоснабжения закрытая.

Протяженность тепловых сетей составляет в двухтрубном исполнении 168,722 км. Основные годы заложения сетей 1985 г. Прокладка теплосетей - подземная канальная.

Система водоснабжения Копейского городского округа предназначена для бесперебойного, качественного и экологически безопасного водоснабжения населения округа и прочих потребителей, а также для целей пожаротушения. Установленная производственная мощность водопроводов составляет 50,0 тыс. куб. м/сут. Протяженность водопроводных сетей в 401, 1 муниципальных сетей, частного сектора и бесхозяйных сетей ~ 500,0 км. Износ муниципальных сетей составляет 83,8 %.

Хозяйственно-питьевое водоснабжение осуществляется через магистральные, внутриквартальные и уличные сети от насосных станций до потребителя. Состояние основных фондов систем ВКХ определяется высоким уровнем износа. Особенно это относится к передаточным устройствам (система трубопроводов) – 81,3 %, водозаборным сооружениям – 82,0 % и сооружениям на сетях – 67,9 %. Надежность системы водоснабжения Копейского городского округа характеризуется как средняя.

Общая протяженность воздушных линий (ВЛ) - 403,7 км с количеством опор 6305 шт.

Общая протяженность кабельных линий (КЛ) - 240,86 км, 322,9 км (80 %) воздушных линий введены в эксплуатацию в период с 1963 по 1993 годы. 156,5 км (65 %) кабельных линий введены в эксплуатацию в период с 1963 по 1993 годы. Техническое состояние электрических сетей удовлетворительное. Основными проблемами эксплуатации электрических сетей являются их физический и моральный износ.

Схема построения распределительных сетей 6-10 кВ в жилой застройке в основном петлевая с элементами двухлучевой, с двухтрансформаторными проходными ТП. Потребителями электрической энергии в Копейском городском округе являются промышленные предприятия, жилые дома, объекты соцкультбыта. Электроснабжение осуществляется на напряжении 10, 6, 0,4 кВ. Наибольшая доля электрической энергии потребляется предприятиями промышленности и сферы обслуживания - 45 % от общего потребления, 24,79 % - остальные частные предприятия. Население потребляет 28,31 %, бюджетные организации 1,9 % электрической энергии. В Копейском городском округе существует централизованная система газоснабжения, которая представляет собой сложный комплекс инженерных сооружений и процессов. Основной технологический показатель: протяженность газопроводных сетей – 734,37 км.

В настоящее время состав и техническое состояние имеющихся сооружений газоснабжения обеспечивают эффективную работу.

Анализ существующей системы газоснабжения и дальнейших перспектив развития городского округа показывает, что действующие сети газоснабжения работают на пределе ресурсной надежности. Работающее оборудование морально и физически устарело. Необходима полная модернизация системы газоснабжения, включающая в себя реконструкцию сетей и замену устаревшего оборудования на современное, отвечающее энергосберегающим технологиям.

Социальная сфера

Здравоохранение

Амбулаторно-поликлиническая помощь населению городского округа оказывается сетью поликлиник и лечебно-профилактическими учреждениями:

- **ГБУЗ «Городская больница № 1» г. Копейск** (http://gb1kop74.ru/)

Структурными подразделениями ГБ № 1 являются:

– Женская консультация

– 3 поликлиники (по ул. Борьбы, 34; ул. Гастелло, 1а; ул. 19 партсъезда, 44)

– 5 амбулаторий (в поселках Совета, Потанино, 2 участок, Железнодорожный, Вахрушево);

– 2 офиса врача общей практики (по ул. Кирова,20 и ул. Международная, 67г);

– 3 кабинета фельдшерского приема (в пос. Шахты 205, Козырево, Северный Рудник)

– кабинет неотложной травматологии и ортопедии (по ул. Братьев Гожевых, 7а)

– дневной стационар (по ул. Борьбы, 34)

➢ **ГБУЗ «Городская больница № 3» г. Копейск** (http://www.gb3-kop74.ru/)

Структурными подразделениями ГБ № 3 являются:

– 3 поликлиники (в поселках Старокамышинск, Бажова, Октябрьский)

– Врачебная амбулатория в село Калачево

– 2 фельдшерско-акушерских пункта в пос. Заозерный, с. Синеглазово

– Детская поликлиника пос. Старокамышинск

➢ **ГБУЗ «Городская детская поликлиника № 1 г. Копейск»** (http://gdp1.ru)

Структурными подразделениями ГДБ № 1 являются:

- стационар (ул. Тореза, 13);

- 2 поликлиники (ул. Гольца, 12, ул. Черняховского, 5);

- дневной стационар (ул. Гольца, 14);

- кабинет врачей-педиатров участковых (фельдшеров) в пос. Потанино, Вахрушево, Козырево, Кадровик, Бажово, Железнодорожный и микрорайоне Тугайкуль;

➢ ГБУЗ «Станция скорой медицинской помощи г. Копейск» (http://kop03-74.ru)

➢ ГБУЗ «Врачебно-физкультурный диспансер г. Копейск» (http://zdravkop.ru)

➢ ГБУЗ «Стоматологическая поликлиника г. Копейск» (http://spkop74.ru)

➢ ГБУЗ «Областная туберкулезная больница» г. Копейска (http://otbkop74.ru)

➢ ГБУЗ «Областной онкологический диспансер № 3» г. Копейск (http://ood3kop74.ru)

➢ ГБУЗ «Областная клиническая специализированная психоневрологическая больница № 1» диспансерное отделение № 2 г. Копейска (http://1окспнб74.рф)

➢ ГБУЗ «Областной кожно-венерологический диспансер № 3» поликлиническое отделение № 6 г. Копейска (http://www.kvd74.ru)

➢ ГБУЗ «Областной дом ребенка № 8 специализированный для детей с органическим поражением центральной нервной системы с нарушением психики»

➢ ГБУЗ «Областной центр восстановительной медицины и реабилитации «Березка»

Основной задачей системы здравоохранения является сохранение и укрепление здоровья населения, повышение доступности и качества медицинских услуг.

Амбулаторно-поликлиническая помощь населению оказывается сетью поликлиник, расположенных как в центральной части города, так и на поселках.

Стационарная круглосуточная медицинская помощь населению оказывается на базе ГБУЗ «Городская больница № 1», где развернуто 293 койки круглосуточного пребывания по 14 профилям и детскому населению на базе ГБУЗ «Детская городская больница г. Копейска», где развернуто 32 койки.

За прошедший год медицинскую помощь в условиях круглосуточного стационара получили 18381 копейчанин.

За прошедший год медицинскую помощь в условиях круглосуточного стационара получили 15 501 человек, в условиях дневного стационар 5389 человек.

В 2022 году в ГБУЗ «Городская больница №1 г. Копейск» проведены ремонтные работы, текущего и капитального характера за счет средств областного бюджета и собственных средств**.** Из всех источников финансирования было приобретено 114 единиц оборудования для оснащения отделений.

Важнейшими индикаторами эффективности социальной политики являются медико-демографические процессы, которые на протяжении последних 5 лет остаются стабильными.

№ п/п	Наименование показателя	2021	2022
1.	Коэффициент смертности	17,8	13,8
2.	Коэффициент рождаемости	9,6	8,4
3.	Коэффициент естественного прироста (убыли) населения	-8,2	-5,4
4.	Смертность населения трудоспособного возраста, чел. на 10 000 населения	36,7	36,7
5.	Материнская смертность	0	0
6.	Младенческая смертность, чел. на 1000 родившихся живыми	5,0	3,1

Физическая культура и спорт

В городе развита сеть спортивно-оздоровительных учреждений: 4 спортивных школы Олимпийского резерва по видам спорта легкая атлетика, бокс, велоспорт, дзюдо, 3 спортивных школы по видам бокс, футбол, настольный теннис, волейбол, лыжные гонки, хоккейная школа, стрелковый центр, секции и клубы, спортивно – оздоровительные комплексы, тренажерные залы, стадионы, крытые бассейны.

В спортивных школах занимается более 1528 детей в возрасте от 6 до 18 лет, с которыми работают 43 тренера. 93% тренерского состава имеют высшее профессиональное образование.

В 2022 году на территории Копейского городского округа было проведено 180 физкультурно-спортивных мероприятий, участие в которых приняло свыше 11,5 тысяч человек.

На территории Копейского городского округа прошли такие значимые мероприятия как:

- Зимнее Первенство Копейского городского округа по велокроссу Мемориал мастера спорта Игоря Курзина;
- Областной турнир по боксу «Памяти тренера Бориса Анферова»;
- Традиционная легкоатлетическая эстафета на призы администрации КГО и газеты «Копейский рабочий»;

- Традиционный областной открытый турнир по боксу, посвященный Дню города и Дню шахтера среди юношей памяти заслуженного тренера РСФСР Булатова Э.Б.;

- Всероссийские соревнования класса «А» по боксу памяти дважды Героя Советсткого Союза С.В. Хохрякова;

- Открытый чемпионат и первенство г. Копейска по лыжным гонкам.

На территории округа в поселке Калачево расположен стрелковый стенд, на котором проходят соревнования областного и всероссийского уровня.

При управлении создан Центр тестирования Всероссийского физкультурно-спортивного комплекса «Готов к труду и обороне». Все желающие горожане могут принять участие в выполнении нормативов испытаний (тестов) Всероссийского физкультурно-спортивного комплекса «Готов к труду и обороне» (ГТО). По результатам статистического отчета 2-ГТО в 2022 году 2380 человек сдали нормативы ГТО, в том числе 1434 человека на золотой знак, 526 на серебряный знак и 420 человек на бронзовый знак.

За 2022 год воспитанники спортивных школ выполнили 456 спортивных разрядов, из которых:

- 28 кандидатов в мастера спорта;

- 40 спортсменов первого спортивного разряда и другие.





Копейские спортсмены приняли участие в 117 всероссийских и 12 международных соревнованиях. Во всероссийских соревнованиях занято 87 призовых мест, в международных - 1.

Успешно выступают спортсмены с ограниченными возможностями, которые в течение 2022 года заняли 97 призовых мест в 13 соревнованиях областного уровня и 5 соревнованиях всероссийского уровня.

Большим событием 2022 года стало открытие Физкультурно-оздоровительного комплекса им. Э.Б. Булатова по ул. Борьбы, 28. Общая стоимость строительства учреждения за период 2020-2022 годы составила 136 млн. рублей.

За 7 месяцев работы на площадке ФОКа состоялось 23 спортивных мероприятия областного и всероссийского уровней, в том числе пятьдесят второй Всероссийский турнир по боксу им. С.В. Хохрякова.

Динамично развивается система фитнес-центров с залами, оснащенными современным оборудованием. В настоящее время на территории городского округа работает 15 фитнес-центров.

Кроме того, есть три профилактория при предприятиях города и три детских оздоровительных лагеря.

Образование

Дошкольное образование

Систему дошкольного образования города представляют 34 муниципальных дошкольных образовательных учреждения. Услуги по образованию детей дошкольного возраста оказываются в 35 группах при общеобразовательных организациях (МОУ СОШ №№ 2,4,13,21,32, школа-интернат и начальная школа-детский сад).

В 2022 году все дошкольные организации строят образовательную деятельность на основе Федерального государственного образовательного стандарта дошкольного образования (ФГОС ДО).

Руководители дошкольных организаций в соответствии с требованиями ФГОС ДО совершенствуют развивающую предметно-пространственную среду, обеспечивая содержательную насыщенность, трансформируемость, полифункциональность, вариативность, доступность в соответствии с возрастными особенностями, а также ее безопасность.

Система дошкольного образования дифференцирована по своему назначению и рассчитана на различные потребности детей в возрасте от 1 года до 8 лет.

В городском округе выполнены задачи, поставленные Президентом Российской Федерации в майских указах (Указ от 7 мая 2012 года № 599 «О мерах по реализации государственной политики в области образования и науки» и Указ от 7 мая 2018 года «О национальных целях и стратегических задачах развития Российской Федерации на период до 2021 г»). К концу 2022 года в городском округе обеспечена 100-процентная доступность дошкольного образования для детей в возрасте с 3 до 7 лет и от 1,5 до 3 лет.

Основные показатели, характеризующие доступность муниципальной системы дошкольного образования в 2022 году

Показатели/год	**2019**	**2020**	**2021**	**2022**
Количество детей, рожденных в Копейском городском округе	1323	1231	1416	1128
Количество детей, поставленных на учет в электронной очереди	2729	1786	1511	1707
Создано дополнительных мест	173	200	220	200
Охват детей дошкольным образованием	83,8	85,9	87,2	88,6
Количество воспитанников, получающих услуги дошкольного образования	10139	9811	9163	8690
• дети до 3-х лет • дети от 3 до 7 лет	8697 1442	8238 1573	7624 1539	7010 1680
Очередность (неудовлетворенный спрос)	434	128	0	0
• дети до 3-х лет • дети от 3 до 7 лет	434 0	128 0	0 0	0 0

В 2022 году реализованы мероприятия по обеспечению доступности и качества дошкольного образования, в том числе мероприятия по созданию дополнительных мест для детей от 1,5 до 3 лет в рамках реализации национального проекта «Демография» по созданию условий для детей в возрасте до 3-х лет:

- введено в эксплуатацию здание детского сада на 200 мест по ул. Кирова, 33 «А»;

- построен детский сад на 140 мест по ул. Северная, 31;

- за счет перепрофилирования дошкольных групп увеличено количество групп для детей раннего возраста, функционирующих в режиме полного дня.

Количество групп полного дня	2019	2020	2021	2022
• **всего групп**	386	401	407	409
• **группы для детей до 3-х лет**	60	85	90	96
• **группы для детей от 3 до 7 лет**	326	316	317	313

Детский сад по ул. Северная, 31

Детский сад по ул. Кирова, 30А

В дошкольных образовательных организациях городского округа особое внимание уделяется образованию детей с ограниченными возможностями здоровья. В целях социализации детей и получения ими квалифицированной помощи в коррекции имеющихся ограничений в состоянии здоровья в городе функционирует 118 компенсирующих, 131 комбинированных групп и 1 оздоровительная группа, в которых 2644 детей с ОВЗ и 132 детей-инвалидов в возрасте от 2 до 7 лет получают коррекционное сопровождение:

- тяжелые нарушения речи – 2181 ребенок;
- нарушения зрения – 45 детей;
- нарушения интеллекта – 4 ребенка;
- задержка психического развития – 191 ребенок;
- нарушения опорно-двигательного аппарата – 217 детей;
- туберкулезная интоксикация – 6 детей.

Как альтернатива традиционному дошкольному образованию в городе организованы вариативные формы предоставления услуг дошкольного образования: 45 детей в возрасте от 6 месяцев до 3 лет посещают детские сады в режиме кратковременного пребывания. Группы кратковременного пребывания функционируют в 9 дошкольных образовательных организациях.

Согласно действующему законодательству адресные льготы получают 3574 ребенка из 8690 (41,1 %).

Категория детей, посещающих ДОУ на льготных условиях	Льгота по оплате	Количество
Дети-инвалиды	100 %	132
Родители-инвалиды	50 %	20
Дети с туберкулезной интоксикацией	100 %	6
Дети с нарушениями физического и психического развития	100 %	57
Опекаемые дети	100 %	69
Малообеспеченные	компенсация части род.платы	2210
Дети мобилизованных родителей	100 %	105

Условием качества образования является соответствующая квалификация педагогических кадров. В сфере дошкольного образования городского округа занято 2080 работниками. Образовательный процесс в дошкольных учреждениях осуществляют 864 педагога. Доля воспитателей с высшим образованием в общей численности педагогических работников муниципальных образовательных организаций города составляет 56,9 %, с высшей квалификационной категорией 28,2 %. Из 864 педагогических работников 107 (19,7%) имеют отраслевые почетные звания и награды Российской Федерации.

Дополнительное образование

В Копейском городском округе сложилась система дополнительного образования детей и молодежи, представленная организациями государственного и негосударственного сектора, в рамках которой реализуются различные модели дополнительного образования детей на базе организаций культуры, физической культуры и спорта, дошкольных организаций, общеобразовательных школ и организаций дополнительного образования детей.

На 01 января 2023 года в КГО функционируют 10 учреждений дополнительного образования детей, в том числе:

4 учреждения, находящихся в ведении системы «Образование» (из них: дворцов – 1, станций – 1, центров – 2);

3 учреждения - в системе «Культура»;

3 учреждения - частные образовательные организации.

Необходимо отметить, что все МУДО имеют специфику работы по направлениям: МУДО ДТДиМ работает по 6 направлениям, имеет 10 клубов по месту жительства (ДЮК «Дружба», «Бригантина», «Задорный», «Кировец», «Костер», «Прометей», «Ровесник», «Союз», «Умелец», «Чайка»); МУ ДО СЮТ работает по 5 направлениям; МУ ДО «Радуга» и МУ ДО «Улица Мира» - по 3 направлениям.

Показатель эффективности деятельности организаций дополнительного образования (доля детей в возрасте от 5 до 18 лет, получающих услуги дополнительного образования в организациях различной организационно-правовой формы и формы собственности – подведомственные управлениям: образования (4), культуры (3), негосударственный сектор (3), составила 74,1 % от общего

количества детей в возрасте от 5 до 18 лет, проживающих на территории Копейского городского округа, что говорит об увеличении показателя в сравнении с прошлым годом (2021 – 60 %).

Услуги дополнительного образования преимущественно предоставляются учреждениями дополнительного образования, а также дополнительное образование реализуется силами образовательных учреждений, имеющих лицензию на предоставление услуг дополнительного образования.

Общий охват кружковой работой:

в общеобразовательных учреждениях составляет 15072 человека, которые занимаются в 603 объединениях, при этом 1437 детей занимаются в двух или более объединениях;

в дошкольных учреждениях – 2297 чел., что составляет 57,5 % от общего количества детей 5-7 лет, посещающих дошкольные организации.

В целом охват дополнительным образованием по Копейскому городскому округу составляет 74,11 %.

Наиболее востребованной остается художественная направленность (36,3 %). Большинство кружков и секций являются бесплатными.

Количество объединений дополнительного образования детей

Направленность	Количество объединений, занятия в которых для обучающихся проводятся **на бесплатной основе**	Количество объединений, занятия в которых для обучающихся проводятся **на платной основе**
	на базе ОО	на базе ОДО
Естественнонаучная	54	3
Социально-педагогическая	129	11
Техническая	79	4
Туристско-краеведческая	31	1
Физкультурно-спортивная	105	6
Художественная	225	16
Всего:	**623**	**41**

Общее образование

Система общего образования Копейского городского округа представлена 23 общеобразовательными учреждениями, из них:

- 20 учреждений среднего общего образования: МОУ СОШ № 1, 2, 4, 5, 6, 7, 9, 13, 16, 21, 23, 24, 32, 42, 43, 44, 45, 47, 48, 49;
- 1 учреждение основного общего образования: МОУ ООШ № 15
- 2 (специальных) коррекционных учреждения. МОУ начальная школа-детский сад № 11; МОУ школа – интернат № 8.

Из 23 общеобразовательных организаций одно учреждение расположено в сельской местности: МОУ СОШ № 5.

Семь школ имеют филиалы, расположенные в зданиях типовой застройки.

Семнадцать общеобразовательных учреждений ведут занятия в две смены. В семи общеобразовательных учреждениях открыты собственные логопедические пункты, с численностью обучающихся – 167 человек.

По состоянию на 01.01.2023 года платные дополнительные услуги утверждены в 14 общеобразовательных организациях.

В ОУ налажена кружковая работа. Всего кружков на базе школ – 383, в них занимаются 15072 человека, из них 3509 занимаются в двух и более кружках.

Контингент обучающихся:

- в общеобразовательных учреждениях среднего общего образования - 19368 обучающихся;
- в общеобразовательной организации основного общего образования - 99 обучающихся;
- в специальных коррекционных учреждениях – 289 обучающихся;
- в общеобразовательных учреждениях среднего общего образования, осуществляющих обучение в структурных подразделениях, открытых в исправительных колониях – 477 обучающийся.

В настоящее время ключевые цели и задачи, стоящие перед системой общего образования округа:

- обновление содержания общего образования;
- развитие инклюзивного образования:
- обеспечение порядка проведения ГИА;
- развитие муниципальной системы оценки качества образования.

Инструменты решения задач:

- реализация мероприятий национального проекта «Образования»;
- обеспечение книгами и учебными изданиями для комплектования библиотек общеобразовательных организаций;
- приобретение оборудования для организации государственной итоговой аттестации;
- распространение в системе образования КГО методических материалов, разработанных инновационными площадками, созданными в МОУ СОШ № 23, 24, 42, 44;
- организация конкурсного отбора заявок образовательных учреждений на признание муниципальной инновационной площадки, сопровождение проектов, приобретение оборудования для ОУ, участвующих в инновационной деятельности.

Уровни образования	**Показатели**	**годы**					
		2017	**2018**	**2019**	**2020**	**2021**	**2022**
Дошкольное образование	Всего организаций:	33	33	33	33	34	34
	контингент (тыс. чел.):	9,504	9,580	9,490	9,228	8,671	8,248
	педагогов (тыс. чел.):	0,720	0,762	0,762	0,814	0,888	0,864
Общее образование	Всего организаций:	23	23	23	23	23	23
	контингент (тыс. чел):	18,033	18,450	18,681	19,347	19,909	20,201
	педагогов (тыс. чел.):	1,028	1,048	1,055	1,098	1,085	1,057
Дошколь-ные отделения	Всего организаций:	5	5	5	5	5	5

Уровни образования	Показатели	годы					
		2017	2018	2019	2020	2021	2022
при МОУ СОШ	контингент (тыс. чел):	0,645	0,649	0,648	0,583	0,492	0,442
Дополни-тельное образование	Всего организаций:	4	4	4	4	4	4
	контингент (тыс. чел.):	7,371	7,743	7,991	7,702	8,099	7,573
	педагогов (тыс. чел.):	0,102	0,102	0,116	0,120	0,126	0,124

В декабре 2022 года введено в эксплуатацию новое здание МОУ «СОШ №16» по адресу: ул. Красная Горнячка, 4.

Культура

Культура – это многообразная сложная отрасль, включающая в себя клубное дело, библиотечное дело, дополнительное образование, музейное дело.

Приоритетные задачи в области развития культуры Копейского городского округа определены в муниципальной программе «Развитие культуры Копейского городского округа» и подчинены основной цели.

Основной целью является улучшение качества жизни копейчан через формирование муниципальной политики в сфере культуры, направленной на

сохранение и развитие культурного потенциала и создание единого культурного пространства, основанного на местных культурных традициях.

Культура Копейского городского округа представлена сегодня 11 муниципальными бюджетными учреждениями:

Клубного типа – 6 юридических лиц (12 Домов культуры)

- «Дом культуры им. С.М. Кирова» - обособленное подразделение «Дом культуры Угольщиков»;
- «Дом культуры им. Маяковского» - обособленные подразделения: «Дом культуры им. Лермонтова», «Дом культуры с. Калачева», «Клуб пос. Заозерный»;
- «Дом культуры им. Бажова»;
- «Дом культуры им. 30 лет ВЛКСМ» - обособленное подразделение «Дом культуры им. Вахрушева»;
- «Дом культуры им. Ильича» - обособленное подразделение «Дом культуры пос. РМЗ»;
- «Дом культуры им. Петрякова».

Школы дополнительного образования:

- «Детская музыкальная школа № 1» Копейского городского округа;
- «Детская школа искусств № 1» Копейского городского округа;
- «Детская школа искусств № 2» Копейского городского округа;

В 2022 году Домами культуры городского округа проведено 1540 мероприятий, на которых присутствовало 167632 человека. Всего для населения работает 152 клубных формирования с количеством участников 3938 человек, из них 96 коллективов самодеятельного творчества с числом участников 2234 человека.

Преподаватели и дети, занимающиеся в учреждениях дополнительного образования, добились больших успехов в конкурсах и фестивалях областного, российского, международного уровней. В подтверждение высокого профессионального мастерства в 268 конкурсах занято 207 призовых мест.

Образцовый коллектив современного танца «Русский вариант»
(руководитель Я.Е. Кахикало)

Впервые провели областной «Сабантуй». Праздник посетили более 20 тысяч гостей не только из Челябинской области, но из Татарстана и Башкортостана.



С каждым годом растет число учащихся дополнительного образования. На 01.09.2022 составило – 1364 человека. По сравнению с учебным годом 2020-2021, число учащихся выросло на 3 % (40 человек). А всего за годы реализации национального проекта число учащихся выросло на 129 человек.

Все три школы дополнительного образования стали участниками национального проекта «Культура», в рамках которого улучшилась материальная база школ, был произведен ремонт во всех школах (фасад, внутренние помещения).

Необходимо отметить высокий уровень работы всех школ, которые по праву являются одними из лучших школ в области – методическими площадками Министерства культуры Челябинской области для распространения передового опыта в сфере дополнительного образования художественно-эстетической направленности.

И как итог - победа МУ ДО «Детская музыкальная школа № 1» в Областном конкурсе «Лучшее учреждение художественного образования Челябинской области-2022». Школа признана лучшей в основной номинации конкурса. Эта номинация предполагает наивысшую степень признания работы образовательного учреждения в сфере культуры и искусства в Челябинской области.

Библиотеки: «Централизованная библиотечная система», включающая в себя 12 библиотек:

- универсальная библиотека – 1,
- библиотека для взрослых – 1,
- детская библиотека – 2,
- детско–юношеская библиотека – 1,
- библиотеки семейного чтения – 7

Главным событием 2022 года для развития библиотечного дела на территории городского округа стало открытие второй модельной библиотеки нового поколения на базе Библиотеки семейного чтения № 5

«Краеведческий музей» Копейского городского округа

Краеведческий музей сохраняет традиции одного из лучших учреждений области, являясь областной школой передового опыта для учреждений подобного типа, методическим центром для музеев городского округа. В 2022 году Музей продолжает активно работать по реализации проекта «Пушкинская карта». В рамках национальной программы «Культура» для пользователей Пушкинской картой проведены информационно-организационные мероприятия для привлечения данной целевой аудитории.

Уровень обеспеченности населения городского округа учреждениями культуры от нормативной потребности по итогам 2022 года составляет:

- клубами и учреждениями клубного типа - 600 %;
- библиотеками – 116 %;
- музеями – 100 %;
- школами искусств – 60 %.

Социальная защита населения

Система социальной защиты населения в Копейском городском округе представлена управлением социальной защиты населения и подведомственными учреждениями, оказывающими функции по обслуживанию граждан определенных категорий:

- управление социальной защиты населения осуществляет функции по решению вопросов местного значения в сфере социальных отношений, а также

исполнению отдельных государственных полномочий в области социальной защиты;

- МУ СО «Социально-реабилитационный центр для несовершеннолетних» Копейского городского округа – проводит работу по оказанию экстренной социальной помощи несовершеннолетним и семьям, оказавшимся в трудной жизненной ситуации;
- МУ «Комплексный центр социального обслуживания населения» проводит работу по комплексному социальному обслуживанию населения;
- МБУ «Центр помощи детям, оставшимся без попечения родителей» - учреждение для временного содержания детей, оставшихся без попечения родителей, и оказания содействия в их дальнейшем жизненном устройстве;

На территории округа осуществляют деятельность 4 социально-ориентированных некоммерческих организации (далее – СОНКО):

- Копейское местное отделение Челябинского регионального отделения Общественной организации инвалидов «Всероссийское общество глухих»;
- Копейское местное отделение Челябинской областной организации Общероссийской общественной организации инвалидов «Всероссийское ордена Трудового Красного Знамени общество слепых»;
- Копейская городская окружная организация Челябинской областной общественно организации Общероссийской общественной организации «Всероссийское общество инвалидов»;
- Общественная организация ветеранов (пенсионеров) войны, труда, Вооруженных сил и правоохранительных органов Копейского городского округа.

СОНКО осуществляют работу по социальной защите и реабилитации отдельных категорий граждан, организуют культурный досуг своих членов. Оказывают им содействие в развитии творческих способностей, занятием физической культурой и спортом.

Численность граждан, состоящих на учете в УСЗН, составляет 44200 человек – 30% от всего населения города. Численность получателей мер социальной поддержки - 26 850 человек (9905 - федеральные льготники, 16945 – региональные льготники).

Семьям с детьми предоставляется 9 видов пособий и областной материнский семейный капитал.

Ветеранам, инвалидам и льготным категориям граждан предоставляется 8 видов денежных выплат, 2 вида пособий, 4 вида возмещения расходов и жилищные субсидии.

Установлены меры социальной поддержки в связи с проведением специальной военной операции. Областные единовременные выплаты предоставляются военнослужащим, командированным, волонтерам и добровольцам, получившим ранения, членам семей погибших, гражданам, заключившим контракт с Министерством обороны Российской Федерации для прохождения военной службы в батальонах «Южный Урал» и «Южноуралец», а также мобилизованным и членам их семей. Семьи мобилизованных, проживающие в домах, не оснащенных внутридомовым газовым оборудованием, имеют право на единовременную социальную выплату на внутридомовое газовое оборудование в размере фактически понесенных затрат, но не более 200 тыс. рублей.

В состав МУ «КЦСОН» входят отделения:

- срочного социального обслуживания;

- социального обслуживания на дому граждан пожилого возраста и инвалидов;

- дневного пребывания граждан пожилого возраста и инвалидов;

- временного проживания граждан пожилого возраста и инвалидов.

За 2022 год оказано 395510 различных социальных услуг 14230 гражданам.

МУСО «Социально-реабилитационный центр для несовершеннолетних» оказывает содействие по улучшению «качества жизни» и успешной социальной интеграции несовершеннолетних в биологическую и замещающие семьи, проводится профилактика безнадзорности, а также реабилитация несовершеннолетних и их семей, попавших в тяжелую жизненную ситуацию. Центр рассчитан на 60 мест.

Количество несовершеннолетних, проходящих реабилитацию, составляет более 100 человек в год. В Центре работает «Отделение помощи семье и детям», в котором работают специалисты по работе с семьями, находящимися в социально-опасном положении, а также оказавшимися в трудной жизненной ситуации. В отделении на учете состоит 103 семьи.

МБУ «Центр помощи детям, оставшимся без попечения родителей» создает благоприятные условия, приближенные к домашним, которые способствуют умственному, эмоциональному и физическому развитию воспитанников. Центр помощи детям рассчитан на 46 детей.

В МБУ «Центр помощи детям, оставшимся без попечения родителей» продолжает работу «Школа подготовки приемных родителей», функционирует Служба сопровождения замещающих семей, Служба постинтернатного сопровождения выпускников. Школу приемного родителя прошли 50 человек. Службой сопровождения замещающих семей заключено 54 договора (на службе сопровождения замещающих семей состоит 173 семьи, в которых 246 детей). На постинтернатном сопровождении находится 39 детей.

В системе трудится 362 человека. Заработная плата работников, попадающих под Указы Президента РФ, доведена до 100% средней по Челябинской области.

II. ИНВЕСТИЦИОННАЯ ПРИВЛЕКАТЕЛЬНОСТЬ ГОРОДА

Ресурсный потенциал города

На территории городского округа осуществляет работу отдел Областного казённого учреждения «Центр занятости населения города Челябинска» сокращенное наименование: отдел ОКУ ЦЗН г. Челябинска.

Отделом ОКУ ЦЗН г. Челябинска предоставляются:

➢ ***Государственные услуги:***

– содействие гражданам в поиске подходящей работы;

– содействие работодателям в подборе необходимых работников;

– информирование о положении на рынке труда;

– организация профессиональной ориентации граждан в целях выбора сферы деятельности (профессии), трудоустройства, прохождения профессионального обучения и получения дополнительного профессионального образования;

– психологическая поддержка безработных граждан;

– профессиональное обучение и дополнительное профессиональное образование безработных граждан, включая обучение в другой местности;

– социальная адаптация безработных граждан на рынке труда;

– организация временного трудоустройства:

✓ несовершеннолетних граждан в возрасте от 14 до 18 лет в свободное от учебы время,

✓ безработных граждан, испытывающих трудности в поиске работы;

✓ безработных граждан в возрасте от 18 до 25 лет, имеющих среднее профессиональное образование и ищущих работу впервые;

– содействие самозанятости безработных граждан, включая оказание гражданам, признанным в установленном порядке безработными, и гражданам, признанным в установленном порядке безработными, прошедшим профессиональное обучение или получившим дополнительное профессиональное образование по направлению органов службы занятости, единовременной финансовой помощи при их государственной регистрации в качестве юридического лица, индивидуального предпринимателя либо крестьянского (фермерского) хозяйства, а также единовременной финансовой помощи на подготовку документов для соответствующей государственной регистрации;

– содействие безработным гражданам в переезде и безработным гражданам и членам их семей в переселении в другую местность для трудоустройства по направлению органов службы занятости.

➢ ***Меры социальной поддержки:***

– пособие по безработице;

– стипендия в период прохождения профессионального обучения и получения дополнительного профессионального образования по направлению органов службы занятости;

– материальная помощь безработным гражданам, утратившим право на пособие по безработице в связи с истечением установленного периода его выплаты и гражданам в период профобучения и получения доп. профобразования по направлению органов службы занятости;

– досрочное назначение пенсии (по старости);

– финансовая поддержка безработным гражданам при переезде в другую местность для трудоустройства по направлению органов службы занятости;

– финансовая поддержка безработным гражданам и женщинам в период отпуска по уходу за ребенком до достижения им возраста 3 лет;

– единовременная финансовая помощь при государственной регистрации в качестве юридического лица, индивидуального предпринимателя либо крестьянского (фермерского) хозяйства;

– материальная поддержка в период временного трудоустройства несовершеннолетним гражданам в возрасте от 14 до 18 лет в свободное от учебы время, безработным гражданам, испытывающим трудности в поиске работы;

– компенсация расходов за медицинское освидетельствование безработным гражданам, направленным органами службы занятости для прохождения профессионального обучения или получения дополнительного профессионального образования.

Возрастная структура населения *(по состоянию на 01.01.2022)*

Человек

Лица, моложе трудоспособного возраста (0-14 лет)	29 751
Лица трудоспособного возраста: *женщины* *мужчины*	 39 216 44 994
Лица старше трудоспособного возраста	33 113

№ п/п	Показатель	2019	2020	2021	2022
1.	Среднегодовая численность населения, тыс. человек	150,071	148,900	147,559	148,963
2.	Коэффициент рождаемости, на 1000 человек населения	9,7	9,2	9,6	8,4
3.	Среднесписочная численность работающих по полному кругу предприятий (без внешних совместителей), тыс. человек	28,0	30,2	30,2	30,2
4.	Уровень безработицы, %	0,8	3,5	0,96	0,54

Законодательство, регулирующее осуществление инвестиционной деятельности

1. Федеральный закон Российской Федерации от 25 февраля 1999 года № 39-ФЗ «Об инвестиционной деятельности в Российской Федерации, осуществляемой в форме капитальных вложений»;

2. Федеральный закон Российской Федерации от 06 октября 2003 года № 131-ФЗ «Об общих принципах организации местного самоуправления в Российской Федерации»;

3. Закон Челябинской области от 28 августа 2003 года «О стимулировании инвестиционной деятельности в Челябинской области».

Перечень муниципальных нормативных правовых актов, регулирующих инвестиционную деятельность на территории округа

1. Постановление администрации Копейского городского округа от 11.04.2016 № 802-п «Об утверждении положения об инвестиционном паспорте Копейского городского округа».

2. Постановление администрации Копейского городского округа от 04.07.2016 № 1608-п «Об утверждении Порядка сопровождения инвестиционных проектов в Копейском городском округе по принципу «одного окна».

3. Постановление администрации Копейского городского округа от 13.02.2020 № 222-п «Об утверждении Порядка формирования перечня приоритетных инвестиционных проектов муниципального образования «Копейский городской округ».

4. Решение Собрания депутатов Копейского городского округа от 27.04.2016 № 128-МО «Об утверждении Положения о муниципально-частном партнерстве в Копейском городском округе».

5. Решение Собрания депутатов Копейского городского округа от 21.08.2019 № 738-МО «Об утверждении Положения об инвестиционной деятельности на территории Копейского городского округа».

6. Решение Собрания депутатов Копейского городского округа от 22.12.2021 № 332-МО «О земельном налоге на территории Копейского городского округа».

Перечень муниципальных программ, реализуемых на территории города

Распоряжением администрации Копейского городского округа Челябинской области утверждено распоряжение № 29.07.2022 № 549-р «Об утверждении перечня муниципальных программ Копейского городского округа»

№	Наименование программы
1.	Развитие муниципальной системы образования Копейского городского округа
2.	Поддержка и развитие дошкольного образования в Копейском городском округе
3.	Содействие созданию в Копейском городском округе (исходя из прогнозируемой потребности) новых мест в общеобразовательных организациях Копейского городского округа
4.	Развитие культуры Копейского городского округа
5.	Сохранение, использование и популяризация памятников монументальной скульптуры и объектов культурного наследия (памятников истории и культуры) народов Российской Федерации, находящихся на территории Копейского городского округа
6.	Социальная поддержка населения Копейского городского округа
7.	Развитие системы социальной защиты населения Копейского городского округа
8.	Обеспечение беспрепятственного доступа инвалидов и других

	маломобильных групп населения к жилым и общественным зданиям, объектам социальной и транспортной инфраструктуры на территории Копейского городского округа
9.	Развитие физической культуры и спорта в Копейском городском округе
10.	Молодежь Копейска
11.	Развитие субъектов малого и среднего предпринимательства в Копейском городском округе Челябинской области
12.	Управление земельными ресурсами и регулирование земельных отношений в муниципальном образовании «Копейский городской округ»
13.	Организация проведения кадастровых работ для обеспечения постановки на кадастровый учет объектов коммунальной и транспортной инфраструктуры, расположенных на территории Копейского городского округа, и работ по техническому обследованию объектов теплоснабжения, находящихся в муниципальной собственности Копейского городского округа
14.	Выполнение функций по управлению, владению, пользованию и распоряжению муниципальной собственностью в Копейском городском округе
15.	Переселение граждан из жилищного фонда, признанного непригодным для проживания в Копейском городском округе
16.	Переселение граждан из аварийного жилищного фонда Копейского городского округа
17.	Оказание молодым семьям государственной поддержки для улучшения жилищных условий в Копейском городском округе
18.	Развитие муниципальной службы Копейского городского округа
19.	Развитие информационного общества в Копейском городском округе
20.	Обеспечение общественного порядка и противодействие преступности в Копейском городском округе
21.	Снос зданий, строений, сооружений на территории Копейского городского округа
22.	Охрана окружающей среды в Копейском городском округе
23.	Повышение уровня внешнего благоустройства Копейского городского округа
24.	Развитие и поддержка садоводческих некоммерческих товариществ, расположенных на территории Копейского городского округа
25.	Понижение уровня воды на территории Копейского городского округа
26.	Энергосбережение и повышение энергетической эффективности в Копейском

	городском округе
27.	Развитие дорожного хозяйства Копейского городского округа
28.	Чистая вода
29.	Благоустройство городской среды Копейского городского округа
30.	Обеспечение безопасности жизнедеятельности населения на территории Копейского городского округа
31.	Модернизация объектов коммунальной инфраструктуры
32.	Разработка (корректировка) документов территориального планирования и градостроительного зонирования, документации по планировке территории Копейского городского округа

Контакты администрации Копейского городского округа

456618, Челябинская область, г. Копейск, ул. Ленина, д.52
Адрес сайта в сети интернет: www.*akgo74.ru*
Электронный адрес (e-mail): *kopeysk@akgo74.ru*
Телефоны:
8 (35139) 4-05-05, (351) 232-88-25
Факс: *(35139) 4-01-22*

Контактные телефоны главных должностных лиц администрации округа

Фалейчик Андрей Михайлович,
Глава Копейского городского округа Челябинской области
тел.: (35139) 4-05-05, (351) 232-88-25
e-mail: kopeysk@akgo74.ru
График приема граждан: II и IV понедельник месяца с 14:00 до 16:00,
Запись на прием: I и III понедельник месяца,
тел. (35139) 2-29-39, каб. 119

Сазонов Николай Вячеславович,
Первый заместитель Главы городского округа
тел.: (35139) 4-05-01, 4-05-06
e-mail: 1zam@akgo74.ru
График приема граждан: I и III пятница месяца с 10:00 до 12:00,
тел. (35139)4-05-06, каб. 201

Шаповалова Ольга Александровна,
Заместитель Главы городского округа, руководитель аппарата администрации
тел.: (35139) 4-05-50, каб. 301
e-mail: kopeysk@akgo74.ru

Фролов Игорь Валерьевич,
Заместитель Главы городского округа по жилищно-коммунальному хозяйству
тел.: (35139) 4-01-84
e-mail: zamgkh@akgo74.ru
График приема граждан: четверг с 10:30 до 12:00
тел. (35139) 4-01-84, каб. 109

Логанова Светлана Владимировна,
Заместитель Главы городского округа по социальному развитию
тел.: (35139) 7-39-41, 4-05-30
e-mail: soc@akgo74.ru
График приема граждан: среда с 10:00 до 12:00,
тел. (35139) 4-05-30, каб. 305

Пескова Ольга Михайловна,
Заместитель Главы городского округа по финансам и экономике
тел.: (35139) 4-05-20, 4-05-21
e-mail: kopeyskfin@mail.ru
График приема граждан: вторник с 10:00 до 12:00,
тел. (35139)4-05-20, каб. 213

Арасланов Андрей Наилевич
Заместитель Главы городского округа по территориальному развитию
тел.: 8 (35139) 4-05-13
e-mail: zamtr@akgo74.ru
График приема граждан: понедельник с 13:00 до 15:00,
тел. (35139)4-05-13, каб. 203

Ланге Ольга Николаевна
Управление экономического развития администрации Копейского городского округа
тел.: 8 (35139) 4-05-15
e-mail: torg@akgo74.ru, ekokom@akgo74.ru

Контактные телефоны Председателя Собрания депутатов Копейского городского округа

Гиске Евгений Константинович, председатель Собрания депутатов,
тел.: 8 (35139) 7-50-70

Ефимов Илья Владимирович, заместитель председателя Собрания депутатов,
тел.: 8 (35139) 7-50-70

III. КОНКУРЕНТНЫЕ ПРЕИМУЩЕСТВА

Конкурентными преимуществами городского округа являются:

- географическое положение города, который находится в центральной части Уральского региона, граничит с областным центром, одним из 15 городов-миллионников – г. Челябинск. По территории города проходят федеральная трасса М-5 и железнодорожное сообщение Южноуральской железной дороги.
- неоднородность территории, которая включает в себя промышленные, сельскохозяйственные и рекреационные земли; городскую застройку и сельские поселения. Кроме того, после ликвидации шахт и разрезов высвободились обширные территории бывших горных отводов. Размещение на этих землях досуговых центров, различных спортивных сооружений, трасс с круглогодичным действием представляет интерес, поскольку нарушенный техногенными процессами рельеф позволяет применять их во всем многообразии.
- это развитая инфраструктура и коммуникации.
- город обладает богатым природно - сырьевым потенциалом. Как уже говорилось выше, на территории округа семь озер, множество искусственных водоемов. Подземные воды города отличаются не только обильностью, но и многообразием. Запасы питьевой воды в подземных горизонтах дают возможность альтернативного водоснабжения города за счет собственных источников. Недра Копейска содержат уголь и диатомитовые глины высокого качества, пригодные для изготовления отделочного кирпича, песок мелкой фракции, который можно использовать в производстве строительных смесей и оптики.
- Копейск обладает богатым кадровым потенциалом.

IV. ОПЕРАТИВНО ОБНОВЛЯЕМАЯ ИНФОРМАЦИЯ

1. Перечень свободных промышленных площадок для организации бизнеса Информация о свободных промышленных площадках для организации бизнеса по состоянию на 01.04.2023.

Сведения о свободных земельных участках (гринфилд)

Площадка 1

	Наименование показателей	Информация
1	Место расположения свободной промышленной площадки, адрес	Ул. Ермака, 75
2	Кадастровый номер	74:30:0000000:14771
3	Вид разрешенного использования	склады
4	Форма собственности	муниципальная
5	Потенциально возможное назначение использования площадей	Производственное, складское, административное
6	Предлагаемый вид использования участка	Аренда, продажа
7	Общая площадь, га	15,8
8	Категория земли	Земли населенных пунктов
9	Расстояние до границы, км: - ближайшего населенного пункта - районного центра - г. Челябинска - г. Уфы - г. Екатеринбурга - г. Москвы	 - - 14 км 430,0 км 240,0 км 1790,0 км
10	Расстояние до железной дороги, км	0,03 от железнодорожной ветки, идущей на битумный завод, с выходом в районе ст. Козырево на дорогу ЮУЖД ОАО РЖД)
11	Расстояние до автомобильной дороги, км	0,05 (до автодороги «Обход г. Челябинска» с дальнейшим выходом на федеральные автодороги в трех направлениях: Уфа-Москва, Омск-Новосибирск-Иркутск, Троицк-Казахтан)

12	Расстояние до ближайшего аэропорта, км	33,6 км
13	Наличие инфраструктуры	
13.1	Наличие сетей энергоснабжения	1) ЛЭП-10кВ, идущая вдоль железной дороги при условии получения ТУ на дополнительную мощность в Желдорэнерго) 2) от ВЛ-110кВ со строительством ПС 3) от когенерационной установки
	- мощность, МВт	6,0 МВт (с возможностью уточнения)
	-расстояние до точки (присоединения) подключения, км	-
13.2	Наличие сетей газоснабжения	1) от газопровода среднего давления D=219 мм 2) от газопровода высокого давления d=530 мм (ГРП-32)
	- мощность	350 м3/час
	- расстояние до точки (присоединения) подключения, км	1) 0,5 2) 1,8
13.3	Наличие сетей водоснабжения	Реконструкция ВНС микрорайона Северный Рудник со строительством водопровода
	- мощность	До 250 м3/час. При мощности больше 250 м3/час – подключение по индивидуальному трафику
	- расстояние до точки (присоединения) подключения, км	4 км от ВНС
13.4	Наличие сетей водоотведения	Строящийся напорный коллектор от Вахрушевского жилого массива до ОСК «Шелюгино»
	- мощность	-
	- расстояние до точки (присоединения) подключения, км	0,6
14	Ответственный исполнитель	Управление архитектуры и градостроительства Копейского городского округа Телефон: 8(35139) 3-38-06

		Адрес: г. Копейск, пр. Ильича, 6 E-mail:muapb@mail.ru
15	Наличие преференций	Возможно снижение стоимости аренды на основании отчета рыночной стоимости земельного участка. С вводом объекта в эксплуатацию выкупная стоимость земельного участка составит 20% от кадастровой стоимости для субъектов малого и среднего предпринимательства. Для иных - 30 %

Площадка 2

	Наименование показателей	Информация
1	Место расположения свободной промышленной площадки, адрес	Ул. Ермака, 77
2	Кадастровый номер	74:30:0201020:318
3	Вид разрешенного использования	склады
4	Форма собственности	муниципальная
5	Потенциально возможное назначение использования площадей	Производственное, складское, административное.
6	Предлагаемый вид использования участка	Аренда, продажа
7	Общая площадь, га	20
8	Категория земли	Земли населенных пунктов
9	Расстояние до границы, км: - ближайшего населенного пункта - районного центра - г. Челябинска - г. Уфы	 - - 14,0 км 430,0 км 240,0 км

	- г. Екатеринбурга - г. Москвы	1790,0 км
10	Расстояние до железной дороги, км	0,03 от железнодорожной ветки, идущей на битумный завод, с выходом в районе ст. Козырево на дорогу ЮУЖД ОАО РЖД)
11	Расстояние до автомобильной дороги, км	0,05 (до автодороги «Обход г. Челябинска» с дальнейшим выходом на федеральные автодороги в трех направлениях: Уфа-Москва, Омск-Новосибирск-Иркутск, Троицк-Казахстан)
12	Расстояние до ближайшего аэропорта, км	33,6 км
13	Наличие инфраструктуры	
13.1	Наличие сетей энергоснабжения	1) ЛЭП-10 кВ, идущая вдоль железной дороги при условии получения ТУ на дополнительную мощность в Желдорэнерго) 2) от ВЛ-110 кВ со строительством ПС 3) от когенерационной установки
	- мощность, МВт	3 МВт (с возможностью увеличения) = 600 кВ на время строительства
	-расстояние до точки (присоединения) подключения, км	-
13.2	Наличие сетей газоснабжения	1) От газопровода среднего давления D=219 мм 2) от газопровода высокого давления d=530 мм (ГРП-32)
	- мощность	700 м3/час
	- расстояние до точки (присоединения) подключения, км	1) 0,5 2) 1,8
13.3	Наличие сетей водоснабжения	реконструкция ВНС микрорайона Северный Рудник со строительством водопровода

	- мощность	До 250 м3/час. При мощности больше 250 м3/час-подключение по индивидуальному тарифу
	- расстояние до точки (присоединения) подключения, км	4 км от ВНС
13.4	Наличие сетей водоотведения	Строящийся напорный коллектор от Вахрушевского жилого массива до ОСК «Шелюгино»
	- мощность	-
	- расстояние до точки (присоединения) подключения, км	0,6
14	Ответственный исполнитель	Управление архитектуры и градостроительства администрации Копейского городского округа Телефон: 8(35139) 3-38-06 Адрес: г. Копейск, пр. Ильича, 6 E-mail: muapb@mail.ru
15	Наличие преференций	Возможно снижение стоимости аренды на основании отчета рыночной стоимости земельного участка. С вводом объекта в эксплуатацию выкупная стоимость земельного участка составит 20% от кадастровой стоимости для субъектов малого и среднего предпринимательства. Для иных - 30 %

Площадка 3

	Наименование показателей	Информация
1	Место расположения свободной промышленной площадки, адрес	Ориентировочно в 400 м севернее промплощадки бывшей шахты «Центральная»
2	Кадастровый номер	-
3	Вид разрешенного использования	-
4	Форма собственности	Не разграничена
5	Потенциально возможное назначение использования	Производственное, складское,

	площадей	административное
6	Предлагаемый вид использования участка	Аренда, продажа
7	Общая площадь, га	5
8	Категория земли	Земли населенных пунктов
9	Расстояние до границы, км: - ближайшего населенного пункта - районного центра - г. Челябинска - г. Уфы - г. Екатеринбурга - г. Москвы	 - 9,1 км 430,0 км 240,0 км 1790,0 км
10	Расстояние до железной дороги, км	0,2 (ООО «Погрузочно-транспортное управление» г. Коркино)
11	Расстояние до автомобильной дороги, км	0,3 (от ул. Ленина), 0,95 (от а/д Центр-микрорайон шахты Центральная)
12	Расстояние до ближайшего аэропорта, км	33,6 км
13	Наличие инфраструктуры	
13.1	Наличие сетей энергоснабжения	ПС ш. Капитальная через РП ш. «Центральная»
	- мощность, МВт	20,0 МВт (уточняется)
	-расстояние до точки (присоединения) подключения, км	0,7-1,1
13.2	Наличие сетей газоснабжения	От газопровода среднего давления D=219 мм
	- мощность	-
	- расстояние до точки (присоединения) подключения, км	0,5
13.3	Наличие сетей водоснабжения	От водопровода D=219 мм по

		ул. Калинина
	- мощность	-
	- расстояние до точки (присоединения) подключения, км	0,5
13.4	Наличие сетей водоотведения	Строительство локальных очистных сооружений
	- мощность	-
	- расстояние до точки (присоединения) подключения, км	-
14	Ответственный исполнитель	Управление архитектуры и градостроительства администрации Копейского городского округа Телефон: 8(35139) 3-38-06 E-mail: muapb@mail.ru
15	Наличие преференций	Возможно снижение стоимости аренды на основании отчета рыночной стоимости земельного участка. С вводом объекта в эксплуатацию выкупная стоимость земельного участка составит 20% от кадастровой стоимости для субъектов малого и среднего предпринимательства. Для иных - 30 %

Площадка 4

	Наименование показателей	Информация
1	Место расположения свободной промышленной площадки, адрес	Западнее земельного участка с кадастровым номером 74:30:0804003:65
2	Кадастровый номер	-
3	Вид разрешенного использования	-
4	Форма собственности	Не разграничена
5	Потенциально возможное назначение использования площадей	Производственное, складское, административное.
6	Предлагаемый вид	Аренда, продажа

	использования участка	
7	Общая площадь, га	3,5
8	Категория земли	Земли населенных пунктов
9	Расстояние до границы, км: - ближайшего населенного пункта - районного центра - г. Челябинска - г. Уфы - г. Екатеринбурга - г. Москвы	 - - 5,2 км 400,0 км 270,0 км 1760,0 км
10	Расстояние до железной дороги, км	1,5 (ООО «Погрузочно – транспортное управление» г. Коркино) с выходом на дорогу РЖД в районе г. Коркино
11	Расстояние до автомобильной дороги, км	0,015 (до автодороги «Обход г. Челябинска» с дальнейшим выходом на федеральные автодороги в трех направлениях: Уфа-Москва, Омск-Новосибирск-Иркутск, Троицк-Казахстан)
12	Расстояние до ближайшего аэропорта, км	33,6 км
13	Наличие инфраструктуры	
13.1	Наличие сетей энергоснабжения	ПС «Октябрьская»
	- мощность, МВт	0,5 МВт
	-расстояние до точки (присоединения) подключения, км	Ориентировочно 3,5
13.2	Наличие сетей газоснабжения	1) От газопровода высокого давления d=425 мм 2) от газопровода высокого давления d=1000 мм
	- мощность	700 м3/час

	- расстояние до точки (присоединения) подключения, км	1) 2) 0,25
13.3	Наличие сетей водоснабжения	1) скважина 2) от проектируемого водовода d=225 мм
	- мощность	До 250 м3/час. При мощности больше 250 м3/час- подключение по индивидуальному тарифу
	- расстояние до точки (присоединения) подключения, км	2) 1,5
13.4	Наличие сетей водоотведения	
	- мощность	-
	- расстояние до точки (присоединения) подключения, км	строительство локальных очистных сооружений
14	Ответственный исполнитель	Управление архитектуры и градостроительства администрации Копейского городского округа Телефон 8(35139) 3-38-06 Адрес: г. Копейск, пр. Ильича, 6 E-mail: muapb@mail.ru
15	Наличие преференций	Возможно снижение стоимости аренды на основании отчета рыночной стоимости земельного участка. С вводом объекта в эксплуатацию выкупная стоимость земельного участка составит 20% от кадастровой стоимости для субъектов малого и среднего предпринимательства. Для иных - 30 %

Сведения о свободных промышленных площадках (браунфилд)

Площадка 1

	Наименование показателей	Информация
1	Место расположения свободной промышленной площадки, адрес	Промплощадка бывшей шахты «Капитальная»
2	Кадастровый номер	74:30:0601003:8
3	Вид разрешенного использования	-
4	Форма собственности	федеральная
5	Потенциально возможное назначение использования площадей	Производственное, складское, административное
6	Предлагаемый вид использования участка (аренда, продажа)	Аренда, продажа
7	Общая площадь, га	11
8	Категория земли	Земли населенных пунктов
9	Расстояние до границы, км: - ближайшего населенного пункта - районного центра - г. Челябинска - г. Уфы - г. Екатеринбурга - г. Москвы	 - - 10,0 км 430,0 км 240,0 км 1790, км
10	Расстояние до железной дороги, км	0,8 (ООО «Погрузочно –транспортное управление» г. Коркино)
11	Расстояние до автомобильной дороги, км	0,02 (до автодороги Центр-Бажово)
12	Расстояние до ближайшего аэропорта, км	33,6 км
13	Наличие инфраструктуры	

13.1	Наличие сетей энергоснабжения	ПС ш. Капитальная
	- мощность, МВт	1,0 МВт
	-расстояние до точки (присоединения) подключения, км	Граничит с площадкой
13.2	Наличие сетей газоснабжения	От газопровода высокого давления (1,2 МПа) от ул. Мечникова до ул. Мира
	- мощность	-
	- расстояние до точки (присоединения) подключения, км	Ориентировочно 350 м
13.3	Наличие сетей водоснабжения	От водопровода D=200 мм, идущего на Бажовский жилой массив
	- мощность	-
	- расстояние до точки (присоединения) подключения, км	Ориентировочно 370 м
13.4	Наличие сетей водоотведения	Строительство локальных очистных сооружений
	- мощность	-
	- расстояние до точки (присоединения) подключения, км	-
14	Ответственный исполнитель	Управление архитектуры и градостроительства администрации Копейского городского округа Телефон: 8(35139) 3-61-98 E-mail: muapb@mail.ru

Площадка 2

	Наименование показателей	Информация
1	Место расположения свободной промышленной площадки, адрес	Промплощадка бывшей шахты «Центральная»
2	Кадастровый номер	74:30:0104036:10
3	Вид разрешенного использования	-
4	Форма собственности	Федеральная

5	Потенциально возможное назначение использования площадей	Производственное, складское, административное
6	Предлагаемый вид использования	Аренда, продажа
7	Общая площадь, га	3
8	Категория земли	Земли населенных пунктов
9	Расстояние до границы, км: - ближайшего населенного пункта - районного центра - г. Челябинска - г. Уфы - г. Екатеринбурга - г. Москвы	 - - 9,1 км 430,0 км 240,0 км 1790,0 км
10	Расстояние до железной дороги, км	0,2 (ПТУ ОАО по добыче угля «Челябинская угольная компания»
11	Расстояние до автомобильной дороги, км	0,95 (от а/д Центр-микрорайон ш. Центральная)
12	Расстояние до ближайшего аэропорта, км	33,6 км
13	Наличие инфраструктуры	
13.1	Наличие сетей энергоснабжения	ПС ш. Капитальная через РП ш. «Центральная» ОАО «АЭС Инвест»
	- мощность, МВт	20,0 МВт (уточняется)
	-расстояние до точки (присоединения) подключения, км	0,7
13.2	Наличие сетей газоснабжения	От газопровода среднего давления D=219 мм
	- мощность	-
	- расстояние до точки (присоединения) подключения, км	0,5

13.3	Наличие сетей водоснабжения	От водопровода D=300 мм, идущего с ул. Федячкина
	- мощность	-
	- расстояние до точки (присоединения) подключения, км	0,5
13.4	Наличие сетей водоотведения	Строительство локальных очистных сооружений
	- мощность	-
	- расстояние до точки (присоединения) подключения, км	-
14	Ответственный исполнитель	Управление архитектуры и градостроительства администрации Копейского городского округа Телефон: 8(35139) 3-61-98 E-mail: muapb@mail.ru

Площадка 3

	Наименование показателей	Информация
1	Место расположения свободной промышленной площадки, адрес	Промплощадка бывшей шахты «Комсомольская»
2	Кадастровый номер	74:30:0000000:7
3	Вид разрешенного использования	-
4	Форма собственности	Федеральная
5	Потенциально возможное назначение использования площадей	Производственное, складское, административное
6	Предлагаемый вид использования	Аренда, продажа
7	Общая площадь, га	3
8	Категория земли	Земли населенных пунктов
9	Расстояние до границы, км: - ближайшего населенного пункта	-

	- районного центра - г. Челябинска - г. Уфы - г. Екатеринбурга - г. Москвы	- 9,1 км 430,0 км 240,0 км 1790,0 км
10	Расстояние до железной дороги, км	0,5 (ООО «Погрузочно-транспортное управление» г. Коркино)
11	Расстояние до автомобильной дороги, км	0,5-от а/дороги Бажово-Старокамышинск
12	Расстояние до ближайшего аэропорта, км	33,6 км
13	Наличие инфраструктуры	
13.1	Наличие сетей энергоснабжения	ПС ш. «Комсомольская»
	- мощность, МВт	1,0 МВт
	-расстояние до точки (присоединения) подключения, км	-
13.2	Наличие сетей газоснабжения	От газопровода высокого давления, проходящего в западной части Старокамышинского жилого массива
	- мощность	-
	- расстояние до точки (присоединения) подключения, км	2,0
13.3	Наличие сетей водоснабжения	От водопровода D=200 мм, идущего с ул. Алексеева
	- мощность	-
	- расстояние до точки (присоединения) подключения, км	0,5
13.4	Наличие сетей водоотведения	Строительство локальных очистных сооружений
	- мощность	-
	- расстояние до точки (присоединения) подключения,	-

	км	
14	Ответственный исполнитель	Управление архитектуры и градостроительства администрации Копейского городского округа Телефон: 8(35139) 3-61-98 E-mail: muapb@mail.ru